Thema: Stadtstruktur

Stadtstrukturatlas Herne

Bevölkerung

- Entwicklung 2005 - 2015 (jeweils 31.12.)
- Bestand am 31.12.2015
- Bewegung in 2015

Eine Information
des Fachbereichs
Stadtentwicklung

Impressum

Herner Themen — Thema: Stadtstruktur **ISSN 1615-1526**

Stadtstrukturatlas Herne
Bevölkerung

Herausgeber: Stadt Herne,
Der Oberbürgermeister

Redaktion und Infodienst: Statistikstelle der Stadt Herne
Westring 123, 44629 Herne
Brigitte Gellenbeck, Tel. 02323/16-2487
E-Mail: statistikstelle@herne.de

Druck: Stadt Herne & Blömeke-Druck SRS GmbH, Resser Str. 59, 44653 Herne

Schutzgebühr: € 10,-

April 2016

Nachdruck (auch auszugsweise) nur mit Quellenangabe!

Stadtstrukturatlas Herne

Bevölkerung

- Entwicklung 2005 – 2015 (jeweils 31.12.)
- Bestand am 31.12.2015
- Bewegung in 2015

stadtherne
Eine Information des Fachbereichs Stadtentwicklung

Inhaltsverzeichnis

Vorbemerkung 1
Merkmale und Merkmalsausprägungen 1
Auswahl der räumlichen Bezugsfläche 2
Hierarchische Gebietsgliederung des Herner Stadtgebiets 3

Bevölkerungsentwicklung in Herne 2005 – 2015
Entwicklung in der Gesamtstadt 4
Entwicklung in den 32 Stadtteilen (Statistische Bezirke) 5

Abbildungsverzeichnis

Abbildung 1: Veränderung der Einwohnerzahl in Herne, 2005 - 2015 4

Tabellenverzeichnis

Tabelle 1: Veränderung der Einwohnerzahl nach Altersgruppen, 2005 - 2015 7
Tabelle 2: Bevölkerung nach Staatsangehörigkeit und Geschlecht 9
Tabelle 3: Personen mit Migrationshintergrund (Migranten) 10
Tabelle 4: Personen mit Migrationshintergrund nach dem Bezugsland 11
Tabelle 5: Bevölkerung nach Altersgruppen 12
Tabelle 6: Deutsche Bevölkerung nach Altersgruppen 13
Tabelle 7: Deutsche Bevölkerung mit Migrationshintergrund nach Altersgruppen 14
Tabelle 8: Ausländische Bevölkerung nach Altersgruppen 15
Tabelle 9: Haushalte nach ausgesuchten Merkmalen 16
Tabelle 10: Familienhaushalte nach Anzahl der Kinder 17
Tabelle 11: Alleinerziehende Haushalte nach Geschlecht sowie Anzahl der Kinder 18
Tabelle 12: Natürliche Bevölkerungsbewegung (Geburten/Sterbefälle) 19
Tabelle 13: Binnenwanderung: Umzüge innerhalb der Statistischen Bezirke nach Altersgruppen und Staatsangehörigkeit 21
Tabelle 14: Binnenwanderung: Zuzüge nach Altersgruppen und Staatsangehörigkeit 22
Tabelle 15: Binnenwanderung: Fortzüge nach Altersgruppen und Staatsangehörigkeit 23
Tabelle 16: Binnenwanderung: Wanderungsbilanz nach Altersgruppen und Staatsangehörigkeit 24
Tabelle 17: Außenwanderung: Zuzüge nach Altersgruppen und Staatsangehörigkeit 25
Tabelle 18: Außenwanderung: Fortzüge nach Altersgruppen und Staatsangehörigkeit 26
Tabelle 19: Außenwanderung: Wanderungsbilanz nach Altersgruppen und Staatsangehörigkeit 27

Tabelle 20: Außenwanderung: Zuzugsvolumen insgesamt nach Altersgruppen, 2005 - 2015 29
Tabelle 21: Außenwanderung: Fortzugsvolumen insgesamt nach Altersgruppen, 2005 - 2015 30
Tabelle 22: Außenwanderung: Zuzugsvolumen insgesamt nach Staatsangehörigkeit, 2005 - 2015 31
Tabelle 23: Außenwanderung: Fortzugsvolumen insgesamt nach Staatsangehörigkeit, 2005 - 2015 32
Tabelle 24: Außenwanderung: Wanderungsvolumen insgesamt nach Altersgruppen, 2005 - 2015 33
Tabelle 25: Außenwanderung: Wanderungsvolumen insgesamt nach Staatsangehörigkeit, 2005 - 2015 34
Tabelle 26: Außenwanderung: Wanderungsvolumen insgesamt mit den Nachbarstädten nach Altersgruppen, 2005 - 2015 35

Kartenverzeichnis

Karte 1: Veränderung der Bevölkerungszahl in Herne bezogen auf die Ausgangsbevölkerung, Statistische Bezirke, 2005 - 2015 (jeweils 31.12.) 37
Karte 2: Anteil der ausländischen Bevölkerung an der Bevölkerung insgesamt in Herne, Statistische Bezirke, 31.12.2015 39
Karte 3: Anteil der Personen mit Migrationshintergrund an der Bevölkerung insgesamt in Herne, Statistische Bezirke, 31.12.2015 41
Karte 4a: Anteil der Personen mit Bezugsland Türkei an den Migranten insgesamt in Herne, Statistische Bezirke, 31.12.2015 43
Karte 4b: Anteil der Personen mit Bezugsland Polen an den Migranten insgesamt in Herne, Statistische Bezirke, 31.12.2015 45
Karte 5a: Anteil der unter 15-Jährigen an der Bevölkerung insgesamt in Herne, Statistische Bezirke, 31.12.2015 47
Karte 5b: Anteil der 15 bis unter 65-Jährigen an der Bevölkerung insgesamt in Herne, Statistische Bezirke, 31.12.2015 49
Karte 5c: Anteil der 65-Jährigen oder Älteren an der Bevölkerung insgesamt in Herne, Statistische Bezirke, 31.12.2015 51
Karte 6a: Anteil der unter 15-jährigen Deutschen an der deutschen Bevölkerung insgesamt in Herne, Statistische Bezirke, 31.12.2015 53
Karte 6b: Anteil der 15 bis unter 65-jährigen Deutschen an der deutschen Bevölkerung insgesamt in Herne, Statistische Bezirke, 31.12.2015 55
Karte 6c: Anteil der 65-jährigen oder älteren Deutschen an der deutschen Bevölkerung insgesamt in Herne, Statistische Bezirke, 31.12.2015 57
Karte 7: Anteil der Deutschen mit Migrationshintergrund an der Bevölkerung insgesamt in Herne, Statistische Bezirke, 31.12.2015 59

Karte 8a: Anteil der unter 15-jährigen Ausländer an der nichtdeutschen Bevölkerung insgesamt in Herne, Statistische Bezirke, 31.12.2015 61
Karte 8b: Anteil der 15 bis unter 65-jährigen Ausländer an der nichtdeutschen Bevölkerung insgesamt in Herne, Statistische Bezirke, 31.12.2015 63
Karte 8c: Anteil der 65-jährigen oder älteren Ausländer an der nichtdeutschen Bevölkerung insgesamt in Herne, Statistische Bezirke, 31.12.2015 65
Karte 9a: Anteil der Einpersonenhaushalte an allen Haushalten in Herne, Statistische Bezirke, 31.12.2015 67
Karte 9b: Anteil der Familienhaushalte (mindestens eine Person unter 18 Jahren) an allen Haushalten in Herne, Statistische Bezirke, 31.12.2015 69
Karte 9c: Anteil Alleinerziehender an den Familienhaushalten insgesamt in Herne, Statistische Bezirke, 31.12.2015 71
Karte 9d: Durchschnittliche Anzahl der Personen je Haushalt in Herne, Statistische Bezirke, 31.12.2015 73
Karte 10: Anteil der Haushalte mit 1 und 2 Kindern an den Familienhaushalten insgesamt in Herne, Statistische Bezirke, 31.12.2015 75
Karte 11: Anteil alleinerziehender Frauen an den Familienhaushalten insgesamt in Herne, Statistische Bezirke, 31.12.2015 77
Karte 12a Lebendgeborene je 1.000 Einwohner in Herne, Statistische Bezirke, 2015 79
Karte 12b: Anteil lebendgeborener Ausländer an den Lebendgeburten in Herne, Statistische Bezirke, 2015 81
Karte 12c: Gestorbene je 1.000 Einwohner in Herne, Statistische Bezirke, 2015 83
Karte 12d: Geburten- bzw. Sterbefallüberschuss je 1.000 Einwohner in Herne, Statistische Bezirke, 2015 85
Karte 13: Binnenwanderung: Umzüge innerhalb je 1.000 Einwohner in Herne, Statistische Bezirke, 2015 87
Karte 14: Binnenwanderung: Zuzüge je 1.000 Einwohner in Herne, Statistische Bezirke, 2015 89
Karte 15: Binnenwanderung: Fortzüge je 1.000 Einwohner in Herne, Statistische Bezirke, 2015 91
Karte 16: Binnenwanderung: Zu- bzw. Fortwanderungsüberschuss je 1.000 Einwohner in Herne, Statistische Bezirke, 2015 93
Karte 17a: Außenwanderung: Zuzüge je 1.000 Einwohner in Herne, Statistische Bezirke, 2015 95
Karte 17b: Außenwanderung: Anteil zugezogener Ausländer an den Zuzügen in Herne, Statistische Bezirke, 2015 97
Karte 18a: Außenwanderung: Fortzüge je 1.000 Einwohner in Herne, Statistische Bezirke, 2015 99
Karte 18b: Außenwanderung: Anteil fortgezogener Ausländer an den Fortzügen in Herne, Statistische Bezirke, 2015 101
Karte 19: Außenwanderung: Zu- bzw. Fortwanderungsüberschuss je 1.000 Einwohner in Herne, Statistische Bezirke, 2015 103

Der vorliegende Bericht ist als Nachschlagewerk gedacht und liefert zur Zusammensetzung der Herner Bevölkerung und deren räumlicher Verteilung häufig nachgefragte Daten, die erst in tabellarischer und danach in kartografischer Form dargestellt werden. Räumliche Differenzierungen werden veranschaulicht und strukturelle Unterschiede herausgestellt.

Die dargestellten Bevölkerungsdaten beziehen sich grundsätzlich auf die in Herne mit Hauptwohnsitz gemeldeten Personen. Sie bilden nur einen Teil der hier vorliegenden Bevölkerungsdaten ab. Detaillierte Datenauswertungen können auf Anfrage angefertigt werden. Damit die Darstellung der Daten in den Tabellen und Karten übersichtlich und lesbar bleibt, ist auf eine zusätzliche Formulierung der weiblichen Form verzichtet worden.

Merkmale und Merkmalsausprägungen

Die nachfolgend aufgeführten Merkmale und Merkmalsausprägungen werden in den Tabellen und Karten dargestellt:

Bevölkerungsbestand:

- Bevölkerung nach Staatsangehörigkeit und Geschlecht
- Anteil der ausländischen Bevölkerung an der Bevölkerung insgesamt
- Personen mit Migrationshintergrund (Migranten)
  – Ausländer, Aussiedler und Eingebürgerte, Personen mit ausschließlich elterlichem Migrationshintergrund
- Anteil der Migranten an der Gesamtbevölkerung
- Personen mit Migrationshintergrund nach dem Bezugsland
- Bevölkerung nach Altersgruppen (0-15 J., 15-65 J., 65 J. oder älter)
- Deutsche Bevölkerung nach Altersgruppen (0-15 J., 15-65 J., 65 J. oder älter)
- Deutsche Bevölkerung mit Migrationsgrund nach Altersgruppen (0-15 J., 15-65 J., 65 J. oder älter)
- Ausländische Bevölkerung nach Altersgruppen (0-15 J., 15-65 J., 65 J. oder älter)
- Anteil der Einpersonenhaushalte an allen Haushalten
- Anteil der Familienhaushalte (Haushalte mit Kindern unter 18 Jahren) an allen Haushalten
- Anteil der Haushalte mit einem Elternteil und Kind/ Kindern (Alleinerziehende) an den Familienhaushalten
- Durchschnittliche Haushaltsgröße (Anzahl der Personen je Haushalt)
- Familienhaushalte mit ein, zwei, drei oder mehr Kindern
- Alleinerziehende Haushalte nach Geschlecht sowie Anzahl der Kinder

Bevölkerungsbewegung:

Natürliche Bevölkerungsbewegung

- Lebendgeborene/Gestorbene nach Nationalität
- Lebendgeborene je 1.000 Einwohner
- Anteil lebend geborener Ausländer an allen Lebendgeburten
- Gestorbene je 1.000 Einwohner
- Geburten- bzw. Sterbefallüberschuss je 1.000 Einwohner

Räumliche Bevölkerungsbewegung

- Binnenwanderung: Umzüge innerhalb der Statistischen Bezirke
- Binnenwanderung: Zuzüge in die Statistischen Bezirke
- Binnenwanderung: Fortzüge aus den Statistischen Bezirken
- Binnenwanderung: Wanderungsbilanz
- Außenwanderung: Zu-/Fortzüge nach Altersgruppen und Staatsangehörigkeit
- Außenwanderung: Zuzüge je 1.000 Einwohner
- Außenwanderung: Anteil zugezogener Ausländer an den Zuzügen
- Außenwanderung: Fortzüge je 1.000 Einwohner
- Außenwanderung: Anteil fortgezogener Ausländer an den Fortzügen
- Außenwanderung: Zu- bzw. Fortwanderungsüberschuss je 1.000 Einwohner
- Außenwanderung: Zu- bzw. Fortzugsvolumen der letzten 10 Jahre nach Altersgruppen und Staatsangehörigkeit
- Außenwanderung: Wanderungsvolumen der letzten 10 Jahre (Zu- und Fortzüge insgesamt) nach Altersgruppen und Staatsangehörigkeit
- Außenwanderung: Wanderungsvolumen der letzten 10 Jahre (Zu- und Fortzüge insgesamt) mit den Nachbarstädten nach Altersgruppen

Auswahl der räumlichen Bezugsfläche

Das Herner Stadtgebiet ist in verschiedene Teilräume bzw. Hierarchiestufen unterteilt (Gebietsgliederung). Der Zuschnitt der unterschiedlichen städtischen Teilräume ist sowohl historisch gewachsen oder aus administrativen Gründen sowie durch praktische Erwägungen aus der amtlichen Statistik entstanden.

Als einheitliche räumliche Bezugsfläche für den vorliegenden Bericht hat sich die Darstellung der Strukturdaten auf Ebene der 32 Statistischen Bezirke Hernes bewährt. Ihre Größe schwankt zwischen 0,43 qkm und 3,29 qkm. Dieser städtische Teilraum ist einerseits fein genug, um strukturelle Unterschiede erkennen zu lassen; andererseits ist er aber nicht zu fein, so dass die Darstellung der Daten auf dieser Ebene für die Leserin / den Leser übersichtlich bleibt. Die hierarchische Gliederung des Herner Stadtgebietes ist auf der nächsten Seite abgebildet.

Hierarchische Gebietsgliederung des Herner Stadtgebiets

Stadtbezirke	Ortsteile	Statistische Bezirke
1 Wanne	Unser Fritz/Crange	11 Unser Fritz
		12 Crange
	Baukau-West	13 Baukau-West
		14 Scharpwinkelring
	Wanne	15 Wanne-Nord
		16 Bickern
		17 Wanne-Mitte
2 Eickel	Wanne-Süd	22 Wanne-Süd
		23 Gartenstadt
	Röhlinghausen	21 Pluto
		25 Röhlinghausen-Kern
		26 Königsgrube
	Eickel	24 Eickel-Kern
		27 Hannover
3 Herne-Mitte	Baukau-Ost	31 Strünkede
		32 Baukau-Kern
	Holsterhausen	33 Holsterhausen
	Herne-Mitte	34 Shamrock
		35 Herne-Zentrum
		36 Stadtgarten
		38 Altenhöfen
	Herne-Süd	37 Feldkamp
		39 Herne-Süd
4 Sodingen	Horsthausen	41 Pantringshof
		42 Horsthausen
		43 Elpeshof
	Börnig/Holthausen	44 Börnig
		46 Holthausen
		47 Gysenberg
	Sodingen	45 Sodingen-Kern
		48 Sodingen-Süd
		49 Constantin

Bevölkerungsentwicklung in Herne 2005 – 2015 [1)]

Entwicklung in der Gesamtstadt

Veränderung der Einwohnerzahl in Herne, 2005 – 2015 [1)]

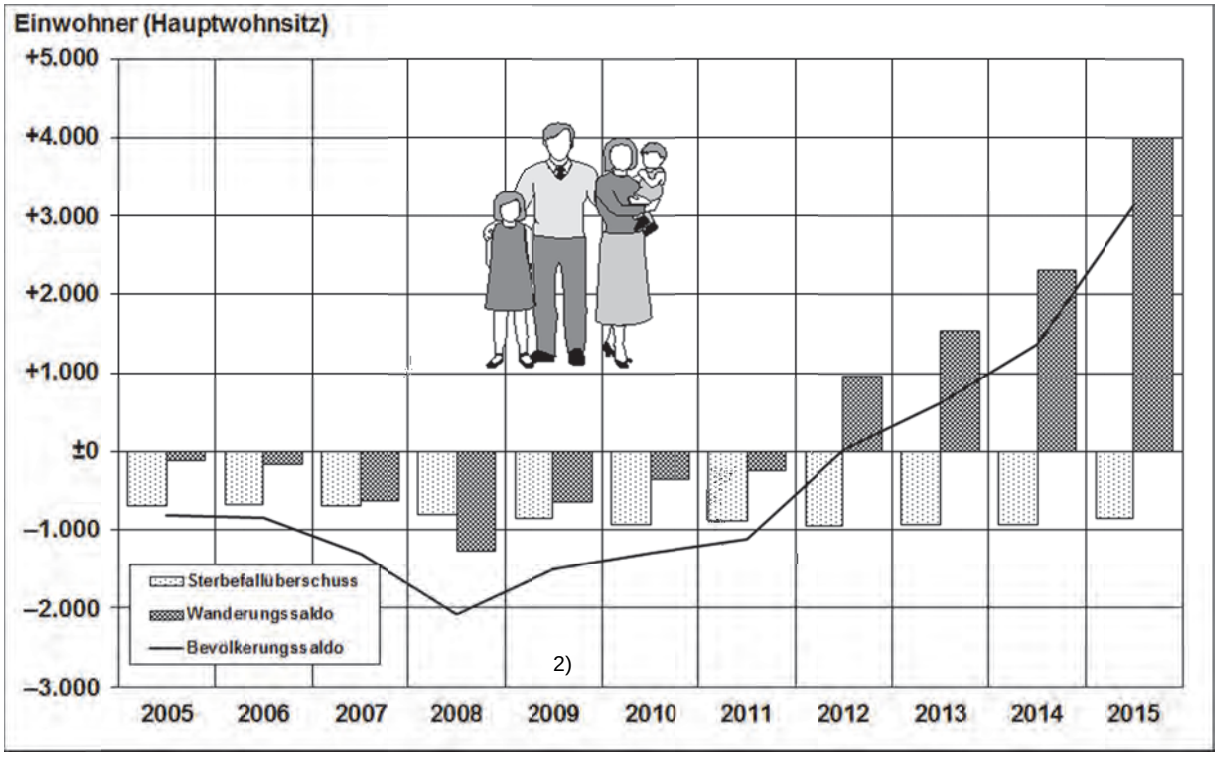

1) bezogen auf den 31.12. des jeweiligen Jahres
2) enthält auch Nacherfassungen von Fortzügen aus Vorjahren

Die Bevölkerungsentwicklung war bis Ende 1987 durch anhaltende, wenn auch zuletzt abnehmende Bevölkerungsverluste gekennzeichnet. Die Sterbeüberschüsse und Wanderungsdefizite der deutschen Bevölkerung konnten durch Geburtenüberschüsse und Wanderungsgewinne auf Seiten der ausländischen Bevölkerung nicht ausgeglichen werden.

1988 wirkten sich die politischen Ereignisse in Mittel- und Osteuropa auch auf das Wanderungsgeschehen in Herne aus. 1988 war die über Jahre hinweg anhaltende, negative Wanderungsbilanz erstmals positiv. 1989 zogen erstmals auch mehr Deutsche zu als fort. Seit 1993 zeigt sich eine zunächst verhaltene, 1994 deutlicher ausgeprägte Trendumkehr. Wanderungsverluste beschleunigen neben den Sterbefallüberschüssen den deutlichen Rückgang der Einwohnerzahl.

Ab 1994 — mit einer nur sehr geringen Ausnahme 1995 — übertrifft die Zahl der Fortzüge wieder die Anzahl neu zugezogener Personen. Da die deutschen Großstädte in den vergangenen zwei Jahrzehnten tendenziell Bevölkerungsverluste zugunsten ihres Umlandes erfahren haben, scheint damit auch für Herne nach der politischen Ausnahmesituation 1988-1992 Normalität eingekehrt zu sein. Der große Wanderungsverlust 1997 ist überwiegend durch eine Registerbereinigung zu erklären. Die seit 1993 zu verzeichnenden Wanderungsverluste konnten 2001 bedingt durch vermehrte Zuzüge aufgefangen werden. In den Jahren 2002 und 2003 gab es sogar leichte Wanderungsgewinne. Ab dem Jahr 2004 hat

sich dieser Trend der vermehrten Zuzüge nicht mehr weiter fortgesetzt, so dass der negative Wanderungssaldo zusammen mit dem Sterbefallüberschuss eine leicht ansteigende jährliche Bevölkerungsabnahme dokumentiert.

Ein auffällig hoher Wanderungsverlust im Jahr 2008 resultiert aus der Bereinigung des Melderegisters aufgrund nicht zustellbarer Mitteilungen im Rahmen der Vergabe einheitlicher Steueridentifikationsnummern der Bundeszentrale für Steuern. Im Jahr 2009 bewegt sich der Wanderungsverlust in etwa wieder auf dem Niveau des Jahres 2007.

Ende des Jahres 2012 ist erstmals wieder ein positiver Bevölkerungssaldo zu verzeichnen, der sich in den Folgejahren weiter fortsetzt und zum Jahresende 2015 stark ansteigt. Zwar ist der Sterbefallüberschuss annähernd gleich hoch wie in den Vorjahren, doch die Anzahl der Zuzüge übersteigt die der Fortzüge erheblich. Der Grund hierfür ist in der vermehrten Zuwanderung von Flüchtlingen zu sehen. Herne hat erstmals seit Jahren wieder über 160.000 Einwohner. Ob die wachsende Einwohnerzahl eine Trendwende bedeutet, ist zum jetzigen Zeitpunkt nicht abzusehen. Trotz der positiven Entwicklung in 2015 ist weiterhin ein kontinuierlicher Bevölkerungsrückgang festzustellen.

Im Laufe der letzten zehn Jahre − ausgegangen von einem Bevölkerungsbestand von 166.093 Einwohnern zum 31.12.2005 − hat Hernes Einwohnerzahl bis zum Jahresende 2015 (160.135) um -5.958 Personen abgenommen. Das entspricht einem Rückgang von -3,6 %.

Der Landesbetrieb Information und Technik Nordrhein-Westfalen (IT.NRW) erstellt in seiner Funktion als Statistisches Landesamt alle drei Jahre im Auftrag der Landesregierung eine Bevölkerungsvorausberechnung für Nordrhein-Westfalen. Ausgangsbasis für die aktuelle Berechnung der Bevölkerungsentwicklung bis zum Jahr 2040/2060 war der Bevölkerungsstand zum 01.01.2014, der erstmals auf Grundlage des Zensus 2011 ermittelt worden ist. Danach soll in Nordrhein-Westfalen die Einwohnerzahl bis 2025 leicht ansteigen, jedoch langfristig bis 2060 um rund eine Million Personen abnehmen. Dieser im Land zu erwartende rückläufige Trend bei der Bevölkerungsentwicklung ist auf die Stadt Herne übertragbar.

Demnach wird nach der Prognose von IT.NRW[1] auf Basis der amtlichen Einwohnerzahl von 154.400 zum 01.01.2014 (Fortschreibung auf Grundlage des Zensus 2011) die Herner Bevölkerungszahl bis zum Jahr 2040 um -3,8 % auf knapp 149.000 Personen sinken.

Entwicklung in den 32 Stadtteilen (Statistische Bezirke)

Wie wirkt sich diese Entwicklung in den vier Herner Stadtbezirken und insbesondere kleinräumig betrachtet in den 32 Statistischen Bezirken aus?

Bei Betrachtung der Bevölkerungsentwicklung in den letzten 10 Jahren und Differenzierung nach Altersgruppen ist der Rückgang der unter 15-Jährigen mit -18,37 % im Stadtbezirk Sodingen am höchsten. Auffällig hoch war hier der Rückgang in den Statistischen Bezirken 49 Constantin mit -34,40 %, 47 Gysenberg mit -27,10 % und 42 Horsthausen mit -24,24 %.

Im Stadtbezirk Eickel liegt der Rückgang in dieser Altersgruppe bei -17,34 %. Hier hat 25 Röhlinghausen-Kern mit -31,79 % den größten Verlust

zu verzeichnen, gefolgt von 21 Pluto mit -23,46 % und 26 Königsgrube mit -22,73 %.

Gesamtstädtisch ist der Rückgang der unter 15-Jährigen mit -13,85 % höher als der Rückgang der 15 bis unter 65 Jährigen (-2,33 %) und der 65 Jährigen oder Älteren (-0,55 %).

Die prozentualen Verluste der Bevölkerung im erwerbsfähigen Alter (15 bis unter 65-Jährige) sind in den Stadtbezirken Wanne mit -1,69 % und Herne-Mitte mit -1,71 % annähernd gleich ausgeprägt. Im Stadtbezirk Wanne ist im Stadtteil 14 Scharpwinkelring mit -13,12 % gesamtstädtisch die größte Abnahme in dieser Altersgruppe zu erkennen, gefolgt von den Stadtteilen 12 Crange (-10,78 %) und 13 Baukau West (-7,71 %). Zuwächse gibt es in 17 Wanne-Mitte mit +2,25 %. Den größten Zuwachs mit +6,00 % gibt es im Stadtteil 37 Feldkamp in Herne-Mitte.

Der Stadtbezirk Eickel hat mit -3,54 % den größten Rückgang der Bevölkerung im erwerbsfähigen Alter vorzuweisen. Im Statistischen Bezirk 26 Königsgrube findet sich mit -11,64 % hier der stärkste Verlust, der geringste Verlust findet sich im Statistischen Bezirk 21 Pluto mit +2,97 %.

Im Stadtbezirk Sodingen verliert der Statistische Bezirk 44 Börnig mit -11,59 % die meisten Personen im erwerbsfähigen Alter. Einen Zuwachs mit +3,74 % gibt es in 42 Horsthausen.

Trotz der im Zuge des demografischen Wandels allgemein zu verzeichnenden Zunahme der älteren Bevölkerung zeigt sich dieser Trend in der Herner Bevölkerungsentwicklung der letzten zehn Jahre nicht. Der Anteil der Altersgruppe der 65-Jährigen oder Älteren hat in Herne in den letzten zehn Jahren gesamtstädtisch um -0,55 % abgenommen. Eine Zunahme von +1,01 % hat lediglich der Stadtbezirk Herne-Mitte aufzuweisen. Hier hat Herne-Süd mit +4,09 % den höchsten Zuwachs.

Die Abnahme im Stadtbezirk Wanne liegt bei -0,50 %, obwohl es hier im Stadtteil 14 Scharpwinkelring mit +37,25 % die höchste Zunahme in dieser Altersgruppe gibt. Den stärksten Rückgang in dieser Altersgruppe hat hier der Stadtteil 15 Wanne-Nord mit -10,25 % zu verzeichnen.

Im Stadtbezirk Eickel gibt es im Stadtteil 23 Gartenstadt mit -16,06 % den höchsten Rückgang, den größten Zuwachs gibt es hier mit +20,80 % im Stadtteil 26 Königsgrube. Insgesamt beträgt der Rückgang in Eickel -3,10 %.

Sodingen verzeichnet im Statistischen Bezirk 49 Constantin den zweitgrößten Rückgang (-15,76 %), den größten Zuwachs hat 44 Börnig mit +18,32 % zu verzeichnen. Insgesamt liegt die der Bevölkerungsrückgang dieser Altersgruppe in Sodingen bei -0,59 % und ist hier unwesentlich geringer als gesamtstädtisch.

Folgt man der aktuellen Landesprognose von IT.NRW[1] wird diese Entwicklung in den dargestellten Altersgruppen in den nächsten Jahren so weitergehen. Die Anteile der unter 15-Jährigen sowie der 15 bis unter 65-Jährigen werden gesamtstädtisch weiter sinken. Die These der Zunahme der Anteile der 65-Jährigen oder Älteren hat sich in der Herner Bevölkerungsentwicklung der letzten 10 Jahre nicht bestätigt.

[1] Vorausberechnung der Bevölkerung in den kreisfreien Städten und Kreisen Nordrhein-Westfalen 2014 bis 2040/2060

Tabelle 1: Veränderung der Einwohnerzahl nach Altersgruppen, 2005 – 2015[1)]

Statistische Bezirke/ Stadtbezirke	Veränderung der Einwohnerzahl 2005 - 2015[1)]											
	insgesamt			davon im Alter von ... bis unter ... Jahren								
				0- 15			15- 65			65 oder älter		
	abs.	in %[1)]	Rang	abs.	in %[1)]	Rang	abs.	in %[1)]	Rang	abs.	in %[1)]	Rang
	[01]	[02]	[03]	[04]	[05]	[06]	[07]	[08]	[09]	[10]	[11]	[12]
11 Unser Fritz	–289	–5,96	24	–184	–21,96	24	–125	–3,82	22	+20	+2,71	14
12 Crange	–246	–9,51	31	–59	–17,00	17	–189	–10,78	29	+2	+0,41	17
13 Baukau-West	–107	–4,89	18	–23	–7,88	7	–116	–7,71	28	+32	+8,14	4
14 Scharpwinkel-Ring	–195	–8,19	29	–87	–21,01	23	–219	–13,12	32	+111	+37,25	1
15 Wanne-Nord	–155	–2,17	8	–27	–3,16	5	+71	+1,64	5	–199	–10,25	27
16 Bickern	–100	–1,17	5	–223	–14,93	15	+78	+1,39	6	+45	+3,04	13
17 Wanne-Mitte	+69	+0,91	3	+3	+0,26	3	+111	+2,25	4	–45	–3,03	23
Stadtbezirk Wanne	–1.023	–2,90		–600	–11,09		–389	–1,69		–34	–0,50	
21 Pluto	–94	–3,22	12	–122	–23,46	28	+56	+2,97	3	–28	–5,41	24
22 Wanne-Süd	–517	–5,34	21	–108	–8,84	9	–144	–2,27	14	–265	–12,49	29
23 Gartenstadt	–117	–4,66	17	–27	–8,82	8	+16	+1,03	9	–106	–16,06	32
24 Eickel-Kern	–440	–5,52	23	–127	–15,39	16	–362	–7,54	26	+49	+2,09	15
25 Röhlinghausen-Kern	–259	–5,36	22	–254	–31,79	31	+23	+0,75	10	–28	–2,90	22
26 Königsgrube	–292	–7,39	28	–120	–22,73	27	–317	–11,64	31	+145	+20,80	2
27 Hannover	–102	–3,68	15	–32	–9,01	10	–61	–3,20	18	–9	–1,77	21
Stadtbezirk Eickel	–1.821	–5,26		–790	–17,34		–789	–3,54		–242	–3,10	
31 Strünkede	–555	–6,84	27	–172	–14,87	14	–384	–7,10	25	+1	+0,06	19
32 Baukau-Kern	+68	+1,47	2	+61	+10,83	1	+5	+0,18	11	+2	+0,17	18
33 Holsterhausen	–152	–1,42	7	–178	–11,71	12	–40	–0,56	13	+66	+3,16	12
34 Shamrock	–110	–2,21	9	–22	–2,76	4	–82	–2,44	15	–6	–0,74	20
35 Herne-Zentrum	–311	–5,04	20	–228	–20,32	22	–124	–3,08	17	+41	+4,00	8
36 Stadtgarten	–163	–3,06	11	–88	–13,21	13	–120	–3,54	20	+45	+3,55	11
37 Feldkamp	+74	+1,53	1	+18	+2,89	2	+189	+6,00	1	–133	–12,67	30
38 Altenhöfen	+5	+0,07	4	–80	–9,09	11	+57	+1,24	8	+28	+1,71	16
39 Herne-Süd	–275	–3,51	13	–193	–22,42	26	–166	–3,38	19	+84	+4,09	7
Stadtbezirk Herne-Mitte	–1.419	–2,38		–882	–10,77		–665	–1,71		+128	+1,01	
41 Pantringshof	–234	–8,57	30	–66	–18,13	20	–133	–7,64	27	–35	–5,60	25
42 Horsthausen	–45	–1,35	6	–160	–24,24	29	+83	+3,74	2	+32	+6,94	5
43 Elpeshof	–125	–2,34	10	–25	–3,58	6	+42	+1,26	7	–142	–10,93	28
44 Börnig	–237	–6,02	25	–88	–18,84	21	–304	–11,59	30	+155	+18,32	3
45 Sodingen-Kern	–287	–4,97	19	–209	–22,26	25	+2	+0,06	12	–80	–6,52	26
46 Holthausen	–295	–3,64	14	–208	–17,19	19	–147	–2,81	16	+60	+3,63	9
47 Gysenberg	–53	–6,28	26	–29	–27,10	30	–29	–4,84	23	+5	+3,62	10
48 Sodingen-Süd	–180	–4,10	16	–110	–17,05	18	–108	–3,78	21	+38	+4,26	6
49 Constantin	–239	–11,81	32	–86	–34,40	32	–75	–5,87	24	–78	–15,76	31
Stadtbezirk Sodingen	–1.695	–4,65		–981	–18,37		–669	–2,85		–45	–0,59	
Stadt Herne	–5.958	–3,59		–3.253	–13,85		–2.512	–2,33		–193	–0,55	

[1)] bezogen auf die Ausgangsbevölkerung am 31.12.2005

Karte 1 (Seite 37)

Tabelle 2: Bevölkerung nach Staatsangehörigkeit und Geschlecht

Statistische Bezirke/ Stadtbezirke	ins-gesamt	davon		Deutsche			davon		Ausländer			davon	
		männ-lich	weib-lich	ab-solut	in %	Rang	männ-lich	weib-lich	ab-solut	in %	Rang	männ-lich	weib-lich
	[1]	[2]	[3]	[4]	[5]	[6]	[7]	[8]	[9]	[10]	[11]	[12]	[13]
11 Unser Fritz	4.556	2.302	2.254	3.726	81,78	25	1.883	1.843	830	18,22	8	419	411
12 Crange	2.341	1.155	1.186	1.915	81,80	24	932	983	426	18,20	9	223	203
13 Baukau-West	2.082	1.086	996	1.763	84,68	20	892	871	319	15,32	13	194	125
14 Scharpwinkel-Ring	2.186	1.056	1.130	1.927	88,15	11	935	992	259	11,85	22	121	138
15 Wanne-Nord	6.979	3.384	3.595	5.736	82,19	23	2.697	3.039	1.243	17,81	10	687	556
16 Bickern	8.473	4.237	4.236	6.536	77,14	28	3.222	3.314	1.937	22,86	5	1.015	922
17 Wanne-Mitte	7.649	3.805	3.844	5.697	74,48	30	2.763	2.934	1.952	25,52	3	1.042	910
Stadtbezirk Wanne	34.266	17.025	17.241	27.300	79,67		13.324	13.976	6.966	20,33		3.701	3.265
21 Pluto	2.827	1.422	1.405	2.161	76,44	29	1.087	1.074	666	23,56	4	335	331
22 Wanne-Süd	9.169	4.619	4.550	7.548	82,32	22	3.703	3.845	1.621	17,68	11	916	705
23 Gartenstadt	2.395	1.147	1.248	2.155	89,98	9	1.016	1.139	240	10,02	24	131	109
24 Eickel-Kern	7.528	3.504	4.024	6.802	90,36	7	3.135	3.667	726	9,64	26	369	357
25 Röhlinghausen-Kern	4.576	2.248	2.328	3.965	86,65	15	1.934	2.031	611	13,35	18	314	297
26 Königsgrube	3.657	1.740	1.917	3.313	90,59	6	1.559	1.754	344	9,41	27	181	163
27 Hannover	2.669	1.319	1.350	2.474	92,69	5	1.207	1.267	195	7,31	28	112	83
Stadtbezirk Eickel	32.821	15.999	16.822	28.418	86,58		13.641	14.777	4.403	13,42		2.358	2.045
31 Strünkede	7.561	3.778	3.783	6.510	86,10	16	3.200	3.310	1.051	13,90	17	578	473
32 Baukau-Kern	4.681	2.196	2.485	3.771	80,56	26	1.723	2.048	910	19,44	7	473	437
33 Holsterhausen	10.562	5.194	5.368	8.946	84,70	19	4.325	4.621	1.616	15,30	14	869	747
34 Shamrock	4.867	2.454	2.413	3.818	78,45	27	1.910	1.908	1.049	21,55	6	544	505
35 Herne-Zentrum	5.863	2.869	2.994	4.358	74,33	31	2.085	2.273	1.505	25,67	2	784	721
36 Stadtgarten	5.158	2.497	2.661	4.628	89,72	10	2.209	2.419	530	10,28	23	288	242
37 Feldkamp	4.897	2.463	2.434	4.195	85,66	17	2.060	2.135	702	14,34	16	403	299
38 Altenhöfen	7.114	3.400	3.714	6.240	87,71	13	2.946	3.294	874	12,29	20	454	420
39 Herne-Süd	7.556	3.595	3.961	7.111	94,11	4	3.363	3.748	445	5,89	29	232	213
Stadtbezirk Herne-Mitte	58.259	28.446	29.813	49.577	85,10		23.821	25.756	8.682	14,90		4.625	4.057
41 Pantringshof	2.495	1.250	1.245	2.193	87,90	12	1.099	1.094	302	12,10	21	151	151
42 Horsthausen	3.297	1.743	1.554	2.445	74,16	32	1.242	1.203	852	25,84	1	501	351
43 Elpeshof	5.215	2.550	2.665	4.437	85,08	18	2.171	2.266	778	14,92	15	379	399
44 Börnig	3.700	1.793	1.907	3.553	96,03	3	1.725	1.828	147	3,97	30	68	79
45 Sodingen-Kern	5.487	2.601	2.886	4.785	87,21	14	2.264	2.521	702	12,79	19	337	365
46 Holthausen	7.808	3.812	3.996	7.028	90,01	8	3.394	3.634	780	9,99	25	418	362
47 Gysenberg	791	392	399	775	97,98	2	384	391	16	2,02	31	8	8
48 Sodingen-Süd	4.212	2.072	2.140	3.554	84,38	21	1.722	1.832	658	15,62	12	350	308
49 Constantin	1.784	867	917	1.748	97,98	1	846	902	36	2,02	32	21	15
Stadtbezirk Sodingen	34.789	17.080	17.709	30.518	87,72		14.847	15.671	4.271	12,28		2.233	2.038
Stadt Herne	160.135	78.550	81.585	135.813	84,81		65.633	70.180	24.322	15,19		12.917	11.405

Karte 2 (Seite 39)

Tabelle 3: Personen mit Migrationshintergrund[1)] (Migranten)

Statistische Bezirke/ Stadtbezirke	ins-gesamt	davon						Anteil der Migranten an der Gesamt-bevölkerung	
		Ausländer		Aussiedler oder Eingebürgerte		mit ausschließlich elterlichem Migrationshinter-grund			
	abs.	abs.	in %	abs.	in %	abs.	in %	in %	Rang
	[1]	[2]	[3]	[4]	[5]	[6]	[7]	(8)	(9)
11 Unser Fritz	1.610	830	51,55	471	29,25	309	19,19	35,34	9
12 Crange	821	426	51,89	226	27,53	169	20,58	35,07	11
13 Baukau-West	655	319	48,70	212	32,37	124	18,93	31,46	17
14 Scharpwinkel-Ring	877	259	29,53	372	42,42	246	28,05	40,12	7
15 Wanne-Nord	2.457	1.243	50,59	715	29,10	499	20,31	35,21	10
16 Bickern	4.085	1.937	47,42	1.263	30,92	885	21,66	48,21	1
17 Wanne-Mitte	3.634	1.952	53,71	987	27,16	695	19,12	47,51	2
Stadtbezirk Wanne	14.139	6.966	49,27	4.246	30,03	2.927	20,70	41,26	
21 Pluto	1.246	666	53,45	331	26,57	249	19,98	44,07	5
22 Wanne-Süd	3.079	1.621	52,65	903	29,33	555	18,03	33,58	12
23 Gartenstadt	485	240	49,48	161	33,20	84	17,32	20,25	27
24 Eickel-Kern	1.711	726	42,43	701	40,97	284	16,60	22,73	24
25 Röhlinghausen-Kern	1.511	611	40,44	582	38,52	318	21,05	33,02	13
26 Königsgrube	816	344	42,16	314	38,48	158	19,36	22,31	25
27 Hannover	508	195	38,39	207	40,75	106	20,87	19,03	28
Stadtbezirk Eickel	9.356	4.403	47,06	3.199	34,19	1.754	18,75	28,51	
31 Strünkede	2.355	1.051	44,63	781	33,16	523	22,21	31,15	18
32 Baukau-Kern	1.793	910	50,75	544	30,34	339	18,91	38,30	8
33 Holsterhausen	3.417	1.616	47,29	1.174	34,36	627	18,35	32,35	15
34 Shamrock	2.256	1.049	46,50	691	30,63	516	22,87	46,35	3
35 Herne-Zentrum	2.708	1.505	55,58	715	26,40	488	18,02	46,19	4
36 Stadtgarten	1.306	530	40,58	498	38,13	278	21,29	25,32	23
37 Feldkamp	1.469	702	47,79	494	33,63	273	18,58	30,00	21
38 Altenhöfen	2.173	874	40,22	891	41,00	408	18,78	30,55	20
39 Herne-Süd	1.181	445	37,68	551	46,66	185	15,66	15,63	29
Stadtbezirk Herne-Mitte	18.658	8.682	46,53	6.339	33,97	3.637	19,49	32,03	
41 Pantringshof	802	302	37,66	340	42,39	160	19,95	32,14	16
42 Horsthausen	1.434	852	59,41	286	19,94	296	20,64	43,49	6
43 Elpeshof	1.691	778	46,01	517	30,57	396	23,42	32,43	14
44 Börnig	473	147	31,08	214	45,24	112	23,68	12,78	30
45 Sodingen-Kern	1.431	702	49,06	411	28,72	318	22,22	26,08	22
46 Holthausen	1.671	780	46,68	524	31,36	367	21,96	21,40	26
47 Gysenberg	75	16	21,33	39	52,00	20	26,67	9,48	31
48 Sodingen-Süd	1.301	658	50,58	355	27,29	288	22,14	30,89	19
49 Constantin	158	36	22,78	92	58,23	30	18,99	8,86	32
Stadtbezirk Sodingen	9.036	4.271	47,27	2.778	30,74	1.987	21,99	25,97	
Stadt Herne	51.189	24.322	47,51	16.562	32,35	10.305	20,13	31,97	

Karte 3 (Seite 41)

1) Zu den Personen mit Migrationshintergrund gehören Personen deren erste Staatsangehörigkeit nichtdeutsch ist (Ausländer), eingebürgerte Personen mit deutscher Staatsangehörigkeit, Aussiedler und Spätaussiedler, die nach 1949 bzw. 1964 aus den ehemaligen Ostgebieten nach Deutschland zugezogen sind sowie Kinder unter 18 Jahren mit deutscher Staatsangehörigkeit mit mindestens einem Elternteil mit Migrationshintergrund.

Tabelle 4: Personen mit Migrationshintergrund[1)] nach dem Bezugsland

Statistische Bezirke/ Stadtbezirke	ins-gesamt	davon mit Bezugsland										
		Türkei			Polen		Marokko		Rumänien		sonstige	
	abs.	abs.	in %	Rang	abs.	in %	abs.	in %	abs.	in %	abs.	in %
	[1]	[2]	[3]	[4]	[5]	[6]	[7]	[8]	[9]	[10]	[11]	[12]
11 Unser Fritz	1.610	751	46,65	7	241	14,97	53	3,29	88	5,47	477	29,63
12 Crange	821	466	56,76	2	98	11,94	23	2,80	39	4,75	195	23,75
13 Baukau-West	655	211	32,21	15	144	21,98	10	1,53	80	12,21	210	32,06
14 Scharpwinkel-Ring	877	248	28,28	22	213	24,29	73	8,32	11	1,25	332	37,86
15 Wanne-Nord	2.457	913	37,16	9	418	17,01	105	4,27	104	4,23	917	37,32
16 Bickern	4.085	1.990	48,71	5	615	15,06	135	3,30	236	5,78	1.109	27,15
17 Wanne-Mitte	3.634	1.254	34,51	14	419	11,53	161	4,43	224	6,16	1.576	43,37
Stadtbezirk Wanne	14.139	5.833	41,25		2.148	15,19	560	3,96	782	5,53	4.816	34,06
21 Pluto	1.246	819	65,73	1	133	10,67	8	0,64	61	4,90	225	18,06
22 Wanne-Süd	3.079	954	30,98	16	574	18,64	148	4,81	81	2,63	1.322	42,94
23 Gartenstadt	485	120	24,74	24	109	22,47	23	4,74	11	2,27	222	45,77
24 Eickel-Kern	1.711	278	16,25	29	493	28,81	29	1,69	58	3,39	853	49,85
25 Röhlinghausen-Kern	1.511	547	36,20	12	488	32,30	26	1,72	32	2,12	418	27,66
26 Königsgrube	816	244	29,90	19	276	33,82	4	0,49	61	7,48	231	28,31
27 Hannover	508	124	24,41	25	143	28,15	4	0,79	19	3,74	218	42,91
Stadtbezirk Eickel	9.356	3.086	32,98		2.216	23,69	242	2,59	323	3,45	3.489	37,29
31 Strünkede	2.355	828	35,16	13	619	26,28	70	2,97	93	3,95	745	31,63
32 Baukau-Kern	1.793	534	29,78	20	371	20,69	70	3,90	22	1,23	796	44,39
33 Holsterhausen	3.417	964	28,21	23	764	22,36	58	1,70	140	4,10	1.491	43,63
34 Shamrock	2.256	831	36,84	10	352	15,60	210	9,31	89	3,95	774	34,31
35 Herne-Zentrum	2.708	835	30,83	17	313	11,56	125	4,62	43	1,59	1.392	51,40
36 Stadtgarten	1.306	318	24,35	26	303	23,20	39	2,99	31	2,37	615	47,09
37 Feldkamp	1.469	425	28,93	21	290	19,74	96	6,54	64	4,36	594	40,44
38 Altenhöfen	2.173	493	22,69	27	552	25,40	109	5,02	28	1,29	991	45,61
39 Herne-Süd	1.181	134	11,35	30	410	34,72	20	1,69	19	1,61	598	50,64
Stadtbezirk Herne-Mitte	18.658	5.362	28,74		3.974	21,30	797	4,27	529	2,84	7.996	42,86
41 Pantringshof	802	245	30,55	18	288	35,91	12	1,50	8	1,00	249	31,05
42 Horsthausen	1.434	777	54,18	3	208	14,50	16	1,12	42	2,93	391	27,27
43 Elpeshof	1.691	825	48,79	4	333	19,69	40	2,37	21	1,24	472	27,91
44 Börnig	473	103	21,78	28	134	28,33	17	3,59	10	2,11	209	44,19
45 Sodingen-Kern	1.431	695	48,57	6	211	14,74	92	6,43	26	1,82	407	28,44
46 Holthausen	1.671	606	36,27	11	298	17,83	79	4,73	18	1,08	670	40,10
47 Gysenberg	75	2	2,67	32	34	45,33	-	-	2	2,67	37	49,33
48 Sodingen-Süd	1.301	557	42,81	8	209	16,06	41	3,15	76	5,84	418	32,13
49 Constantin	158	14	8,86	31	70	44,30	2	1,27	-	-	72	45,57
Stadtbezirk Sodingen	9.036	3.824	42,32		1.785	19,75	299	3,31	203	2,25	2.925	32,37
Stadt Herne	51.189	18.105	35,37		10.123	19,78	1.898	3,71	1.837	3,59	19.226	37,56

Karten 4a, 4b (Seite 43, 45)

1) Zu den Personen mit Migrationshintergrund gehören Personen deren erste Staatsangehörigkeit nichtdeutsch ist (Ausländer), eingebürgerte Personen mit deutscher Staatsangehörigkeit, Aussiedler und Spätaussiedler, die nach 1949 bzw. 1964 aus den ehemaligen Ostgebieten nach Deutschland zugezogen sind sowie Kinder unter 18 Jahren mit deutscher Staatsangehörigkeit mit mindestens einem Elternteil mit Migrationshintergrund.

Tabelle 5: Bevölkerung nach Altersgruppen

Statistische Bezirke/ Stadtbezirke	ins-gesamt	davon im Alter von ... bis unter ... Jahren								
		0- 15			15- 65			65 oder älter		
	abs.	abs.	in %	Rang	abs.	in %	Rang	abs.	in %	Rang
	[1]	[2]	[3]	[4]	[5]	[6]	[7]	[8]	[9]	[10]
11 Unser Fritz	4.556	654	14,35	7	3.145	69,03	4	757	16,62	31
12 Crange	2.341	288	12,30	18	1.564	66,81	13	489	20,89	16
13 Baukau-West	2.082	269	12,92	13	1.388	66,67	14	425	20,41	19
14 Scharpwinkel-Ring	2.186	327	14,96	6	1.450	66,33	17	409	18,71	25
15 Wanne-Nord	6.979	828	11,86	23	4.408	63,16	28	1.743	24,97	6
16 Bickern	8.473	1.271	15,00	5	5.676	66,99	11	1.526	18,01	28
17 Wanne-Mitte	7.649	1.172	15,32	2	5.039	65,88	18	1.438	18,80	22
Stadtbezirk Wanne	34.266	4.809	14,03		22.670	66,16		6.787	19,81	
21 Pluto	2.827	398	14,08	8	1.939	68,59	5	490	17,33	29
22 Wanne-Süd	9.169	1.114	12,15	19	6.198	67,60	8	1.857	20,25	21
23 Gartenstadt	2.395	279	11,65	24	1.562	65,22	22	554	23,13	10
24 Eickel-Kern	7.528	698	9,27	30	4.439	58,97	32	2.391	31,76	1
25 Röhlinghausen-Kern	4.576	545	11,91	22	3.095	67,64	7	936	20,45	18
26 Königsgrube	3.657	408	11,16	27	2.407	65,82	19	842	23,02	11
27 Hannover	2.669	323	12,10	20	1.846	69,16	3	500	18,73	23
Stadtbezirk Eickel	32.821	3.765	11,47		21.486	65,46		7.570	23,06	
31 Strünkede	7.561	985	13,03	12	5.026	66,47	16	1.550	20,50	17
32 Baukau-Kern	4.681	624	13,33	9	2.848	60,84	31	1.209	25,83	4
33 Holsterhausen	10.562	1.342	12,71	16	7.066	66,90	12	2.154	20,39	20
34 Shamrock	4.867	775	15,92	1	3.283	67,45	9	809	16,62	30
35 Herne-Zentrum	5.863	894	15,25	3	3.904	66,59	15	1.065	18,16	26
36 Stadtgarten	5.158	578	11,21	26	3.268	63,36	27	1.312	25,44	5
37 Feldkamp	4.897	641	13,09	11	3.339	68,18	6	917	18,73	24
38 Altenhöfen	7.114	800	11,25	25	4.647	65,32	21	1.667	23,43	8
39 Herne-Süd	7.556	668	8,84	32	4.752	62,89	29	2.136	28,27	2
Stadtbezirk Herne-Mitte	58.259	7.307	12,54		38.133	65,45		12.819	22,00	
41 Pantringshof	2.495	298	11,94	21	1.607	64,41	26	590	23,65	7
42 Horsthausen	3.297	500	15,17	4	2.304	69,88	2	493	14,95	32
43 Elpeshof	5.215	673	12,91	14	3.385	64,91	25	1.157	22,19	12
44 Börnig	3.700	379	10,24	28	2.320	62,70	30	1.001	27,05	3
45 Sodingen-Kern	5.487	730	13,30	10	3.610	65,79	20	1.147	20,90	15
46 Holthausen	7.808	1.002	12,83	15	5.091	65,20	23	1.715	21,96	14
47 Gysenberg	791	78	9,86	29	570	72,06	1	143	18,08	27
48 Sodingen-Süd	4.212	535	12,70	17	2.746	65,19	24	931	22,10	13
49 Constantin	1.784	164	9,19	31	1.203	67,43	10	417	23,37	9
Stadtbezirk Sodingen	34.789	4.359	12,53		22.836	65,64		7.594	21,83	
Stadt Herne	160.135	20.240	12,64		105.125	65,65		34.770	21,71	

Karten 5a, 5b, 5c (Seite 47, 49, 51)

Tabelle 6: Deutsche Bevölkerung nach Altersgruppen

Statistische Bezirke/ Stadtbezirke	ins-gesamt	davon im Alter von ... bis unter ... Jahren								
		0- 15			15- 65			65 oder älter		
	abs.	abs.	in %	Rang	abs.	in %	Rang	abs.	in %	Rang
	[1]	[2]	[3]	[4]	[5]	[6]	[7]	[8]	[9]	[10]
11 Unser Fritz	3.726	592	15,89	5	2.513	67,44	3	621	16,67	32
12 Crange	1.915	266	13,89	10	1.227	64,07	16	422	22,04	19
13 Baukau-West	1.763	229	12,99	16	1.132	64,21	14	402	22,80	14
14 Scharpwinkel-Ring	1.927	306	15,88	6	1.249	64,82	10	372	19,30	27
15 Wanne-Nord	5.736	727	12,67	20	3.404	59,34	30	1.605	27,98	4
16 Bickern	6.536	1.137	17,40	2	4.128	63,16	20	1.271	19,45	26
17 Wanne-Mitte	5.697	938	16,46	4	3.557	62,44	25	1.202	21,10	23
Stadtbezirk Wanne	27.300	4.195	15,37		17.210	63,04		5.895	21,59	
21 Pluto	2.161	339	15,69	8	1.427	66,03	6	395	18,28	29
22 Wanne-Süd	7.548	959	12,71	19	4.899	64,90	9	1.690	22,39	17
23 Gartenstadt	2.155	258	11,97	24	1.368	63,48	19	529	24,55	9
24 Eickel-Kern	6.802	623	9,16	31	3.875	56,97	31	2.304	33,87	1
25 Röhlinghausen-Kern	3.965	486	12,26	22	2.618	66,03	7	861	21,72	21
26 Königsgrube	3.313	360	10,87	27	2.145	64,74	11	808	24,39	10
27 Hannover	2.474	310	12,53	21	1.680	67,91	2	484	19,56	25
Stadtbezirk Eickel	28.418	3.335	11,74		18.012	63,38		7.071	24,88	
31 Strünkede	6.510	881	13,53	14	4.192	64,39	13	1.437	22,07	18
32 Baukau-Kern	3.771	486	12,89	18	2.146	56,91	32	1.139	30,20	2
33 Holsterhausen	8.946	1.157	12,93	17	5.781	64,62	12	2.008	22,45	16
34 Shamrock	3.818	687	17,99	1	2.447	64,09	15	684	17,92	30
35 Herne-Zentrum	4.358	686	15,74	7	2.741	62,90	22	931	21,36	22
36 Stadtgarten	4.628	526	11,37	26	2.845	61,47	29	1.257	27,16	6
37 Feldkamp	4.195	581	13,85	11	2.755	65,67	8	859	20,48	24
38 Altenhöfen	6.240	731	11,71	25	3.926	62,92	21	1.583	25,37	8
39 Herne-Süd	7.111	638	8,97	32	4.385	61,67	28	2.088	29,36	3
Stadtbezirk Herne-Mitte	49.577	6.373	12,85		31.218	62,97		11.986	24,18	
41 Pantringshof	2.193	265	12,08	23	1.369	62,43	26	559	25,49	7
42 Horsthausen	2.445	416	17,01	3	1.615	66,05	5	414	16,93	31
43 Elpeshof	4.437	609	13,73	12	2.778	62,61	24	1.050	23,66	12
44 Börnig	3.553	374	10,53	28	2.197	61,84	27	982	27,64	5
45 Sodingen-Kern	4.785	681	14,23	9	3.057	63,89	18	1.047	21,88	20
46 Holthausen	7.028	937	13,33	15	4.491	63,90	17	1.600	22,77	15
47 Gysenberg	775	78	10,06	29	554	71,48	1	143	18,45	28
48 Sodingen-Süd	3.554	484	13,62	13	2.227	62,66	23	843	23,72	11
49 Constantin	1.748	162	9,27	30	1.175	67,22	4	411	23,51	13
Stadtbezirk Sodingen	30.518	4.006	13,13		19.463	63,78		7.049	23,10	
Stadt Herne	135.813	17.909	13,19		85.903	63,25		32.001	23,56	

Karten 6a, 6b, 6c (Seite 53, 55, 57)

Tabelle 7: Deutsche Bevölkerung mit Migrationshintergrund[1)] nach Altersgruppen

Statistische Bezirke/ Stadtbezirke	ins-gesamt	davon im Alter von ... bis unter ... Jahren								
		0- 15			15- 65			65 oder älter		
	abs.	abs.	in %	Rang	abs.	in %	Rang	abs.	in %	Rang
	[1]	[2]	[3]	[4]	[5]	[6]	[7]	[8]	[9]	[10]
11 Unser Fritz	780	265	33,97	12	464	59,49	7	51	6,54	30
12 Crange	395	152	38,48	3	216	54,68	27	27	6,84	28
13 Baukau-West	336	111	33,04	15	190	56,55	19	35	10,42	16
14 Scharpwinkel-Ring	618	197	31,88	18	374	60,52	4	47	7,61	27
15 Wanne-Nord	1.214	435	35,83	7	635	52,31	32	144	11,86	10
16 Bickern	2.148	752	35,01	10	1.214	56,52	20	182	8,47	23
17 Wanne-Mitte	1.682	603	35,85	6	923	54,88	25	156	9,27	20
Stadtbezirk Wanne	7.173	2.515	35,06		4.016	55,99		642	8,95	
21 Pluto	580	207	35,69	9	339	58,45	12	34	5,86	32
22 Wanne-Süd	1.458	468	32,10	17	845	57,96	15	145	9,95	17
23 Gartenstadt	245	75	30,61	20	143	58,37	13	27	11,02	13
24 Eickel-Kern	985	241	24,47	30	560	56,85	18	184	18,68	3
25 Röhlinghausen-Kern	900	250	27,78	26	567	63,00	1	83	9,22	21
26 Königsgrube	472	143	30,30	21	260	55,08	24	69	14,62	5
27 Hannover	313	91	29,07	23	189	60,38	5	33	10,54	15
Stadtbezirk Eickel	4.953	1.475	29,78		2.903	58,61		575	11,61	
31 Strünkede	1.304	446	34,20	11	756	57,98	14	102	7,82	25
32 Baukau-Kern	883	297	33,64	14	473	53,57	28	113	12,80	8
33 Holsterhausen	1.801	529	29,37	22	1.080	59,97	6	192	10,66	14
34 Shamrock	1.207	431	35,71	8	699	57,91	16	77	6,38	31
35 Herne-Zentrum	1.203	408	33,92	13	678	56,36	21	117	9,73	18
36 Stadtgarten	776	222	28,61	24	455	58,63	11	99	12,76	9
37 Feldkamp	767	240	31,29	19	454	59,19	10	73	9,52	19
38 Altenhöfen	1.299	350	26,94	28	798	61,43	3	151	11,62	11
39 Herne-Süd	736	159	21,60	31	436	59,24	8	141	19,16	2
Stadtbezirk Herne-Mitte	9.976	3.082	30,89		5.829	58,43		1.065	10,68	
41 Pantringshof	500	138	27,60	27	296	59,20	9	66	13,20	7
42 Horsthausen	582	238	40,89	1	305	52,41	31	39	6,70	29
43 Elpeshof	913	342	37,46	4	500	54,76	26	71	7,78	26
44 Börnig	326	93	28,53	25	188	57,67	17	45	13,80	6
45 Sodingen-Kern	729	264	36,21	5	406	55,69	23	59	8,09	24
46 Holthausen	891	293	32,88	16	499	56,00	22	99	11,11	12
47 Gysenberg	59	15	25,42	29	31	52,54	30	13	22,03	1
48 Sodingen-Süd	643	249	38,72	2	339	52,72	29	55	8,55	22
49 Constantin	122	24	19,67	32	76	62,30	2	22	18,03	4
Stadtbezirk Sodingen	4.765	1.656	34,75		2.640	55,40		469	9,84	
Stadt Herne	26.867	8.728	32,49		15.388	57,27		2.751	10,24	

Karte 7 (Seite 59)

1) Zu der deutschen Bevölkerung mit Migrationshintergrund gehören eingebürgerte Personen mit deutscher Staatsangehörigkeit, Aussiedler und Spätaussiedler, die nach 1949 bzw. 1964 aus den ehemaligen Ostgebieten nach Deutschland zugezogen sind sowie Kinder unter 18 Jahren mit deutscher Staatsangehörigkeit mit mindestens einem Elternteil mit Migrationshintergrund.

Tabelle 8: Ausländische Bevölkerung nach Altersgruppen

Statistische Bezirke/ Stadtbezirke	ins-gesamt	davon im Alter von ... bis unter ... Jahren								
		0- 15			15- 65			65 oder älter		
	abs.	abs.	in %	Rang	abs.	in %	Rang	abs.	in %	Rang
	[1]	[2]	[3]	[4]	[5]	[6]	[7]	[8]	[9]	[10]
11 Unser Fritz	830	62	7,47	24	632	76,14	31	136	16,39	2
12 Crange	426	22	5,16	30	337	79,11	17	67	15,73	3
13 Baukau-West	319	40	12,54	4	256	80,25	10	23	7,21	31
14 Scharpwinkel-Ring	259	21	8,11	21	201	77,61	25	37	14,29	5
15 Wanne-Nord	1.243	101	8,13	20	1.004	80,77	9	138	11,10	16
16 Bickern	1.937	134	6,92	26	1.548	79,92	12	255	13,16	10
17 Wanne-Mitte	1.952	234	11,99	5	1.482	75,92	32	236	12,09	13
Stadtbezirk Wanne	6.966	614	8,81		5.460	78,38		892	12,81	
21 Pluto	666	59	8,86	14	512	76,88	29	95	14,26	6
22 Wanne-Süd	1.621	155	9,56	13	1.299	80,14	11	167	10,30	21
23 Gartenstadt	240	21	8,75	15	194	80,83	8	25	10,42	19
24 Eickel-Kern	726	75	10,33	8	564	77,69	24	87	11,98	14
25 Röhlinghausen-Kern	611	59	9,66	12	477	78,07	21	75	12,27	12
26 Königsgrube	344	48	13,95	2	262	76,16	30	34	9,88	23
27 Hannover	195	13	6,67	28	166	85,13	2	16	8,21	29
Stadtbezirk Eickel	4.403	430	9,77		3.474	78,90		499	11,33	
31 Strünkede	1.051	104	9,90	9	834	79,35	16	113	10,75	18
32 Baukau-Kern	910	138	15,16	1	702	77,14	27	70	7,69	30
33 Holsterhausen	1.616	185	11,45	6	1.285	79,52	15	146	9,03	26
34 Shamrock	1.049	88	8,39	17	836	79,69	14	125	11,92	15
35 Herne-Zentrum	1.505	208	13,82	3	1.163	77,28	26	134	8,90	27
36 Stadtgarten	530	52	9,81	11	423	79,81	13	55	10,38	20
37 Feldkamp	702	60	8,55	16	584	83,19	4	58	8,26	28
38 Altenhöfen	874	69	7,89	22	721	82,49	5	84	9,61	24
39 Herne-Süd	445	30	6,74	27	367	82,47	6	48	10,79	17
Stadtbezirk Herne-Mitte	8.682	934	10,76		6.915	79,65		833	9,59	
41 Pantringshof	302	33	10,93	7	238	78,81	19	31	10,26	22
42 Horsthausen	852	84	9,86	10	689	80,87	7	79	9,27	25
43 Elpeshof	778	64	8,23	19	607	78,02	22	107	13,75	8
44 Börnig	147	5	3,40	31	123	83,67	3	19	12,93	11
45 Sodingen-Kern	702	49	6,98	25	553	78,77	20	100	14,25	7
46 Holthausen	780	65	8,33	18	600	76,92	28	115	14,74	4
47 Gysenberg	16	–	–	32	16	100,00	1	–	–	32
48 Sodingen-Süd	658	51	7,75	23	519	78,88	18	88	13,37	9
49 Constantin	36	2	5,56	29	28	77,78	23	6	16,67	1
Stadtbezirk Sodingen	4.271	353	8,27		3.373	78,97		545	12,76	
Stadt Herne	24.322	2.331	9,58		19.222	79,03		2.769	11,38	

Karten 8a, 8b, 8c (Seite 61, 63, 65)

Tabelle 9: Haushalte nach ausgewählten Merkmalen

Statistische Bezirke/ Stadtbezirke	ins-gesamt	darunter ...									Personen je Haushalt
		Einpersonen-haushalte			Familien-haushalte			darunter Alleinerziehende Haushalte			
	abs.	abs.	in %	Rang	abs.	in %	Rang	abs.	in %	Rang	
	[1]	[2]	[3]	[4]	[5]	[6]	[7]	[8]	[9]	[10]	
11 Unser Fritz	2.077	798	38,42	*26*	480	23,11	5	101	21,04	24	2,19
12 Crange	1.177	523	44,44	*15*	212	18,01	22	47	22,17	21	1,97
13 Baukau-West	1.043	482	46,21	*8*	201	19,27	17	48	23,88	14	1,99
14 Scharpwinkel-Ring	944	271	28,71	*32*	253	26,80	1	56	22,13	23	2,33
15 Wanne-Nord	3.578	1.723	48,16	*4*	617	17,24	26	160	25,93	7	1,91
16 Bickern	3.778	1.432	37,90	*27*	904	23,93	2	179	19,80	28	2,24
17 Wanne-Mitte	3.664	1.667	45,50	*12*	772	21,07	9	181	23,45	17	2,04
Stadtbezirk Wanne	16.261	6.896	42,41		3.439	21,15		772	22,45		2,08
21 Pluto	1.233	444	36,01	*30*	291	23,60	3	46	15,81	31	2,27
22 Wanne-Süd	4.831	2.397	49,62	*2*	852	17,64	24	262	30,75	2	1,88
23 Gartenstadt	1.236	544	44,01	*16*	229	18,53	21	54	23,58	16	1,96
24 Eickel-Kern	3.816	1.748	45,81	*9*	584	15,30	31	155	26,54	6	1,87
25 Röhlinghausen-Kern	2.304	1.025	44,49	*14*	454	19,70	14	122	26,87	5	1,98
26 Königsgrube	1.727	687	39,78	*23*	289	16,73	28	64	22,15	22	2,03
27 Hannover	1.307	522	39,94	*22*	257	19,66	15	51	19,84	27	2,04
Stadtbezirk Eickel	16.454	7.367	44,77		2.956	17,97		754	25,51		1,95
31 Strünkede	3.862	1.761	45,60	*11*	728	18,85	19	204	28,02	4	1,95
32 Baukau-Kern	2.082	986	47,36	*6*	399	19,16	18	100	25,06	10	1,95
33 Holsterhausen	4.980	1.936	38,88	*24*	1.016	20,40	12	232	22,83	19	2,05
34 Shamrock	2.341	1.008	43,06	*18*	551	23,54	4	133	24,14	13	2,09
35 Herne-Zentrum	2.895	1.433	49,50	*3*	600	20,73	11	188	31,33	1	2,00
36 Stadtgarten	2.636	1.204	45,68	*10*	447	16,96	27	102	22,82	20	1,94
37 Feldkamp	2.489	1.167	46,89	*7*	464	18,64	20	115	24,78	11	1,93
38 Altenhöfen	3.741	1.923	51,40	*1*	617	16,49	29	174	28,20	3	1,83
39 Herne-Süd	4.108	1.962	47,76	*5*	574	13,97	32	142	24,74	12	1,82
Stadtbezirk Herne-Mitte	29.134	13.380	45,93		5.396	18,52		1.390	25,76		1,95
41 Pantringshof	1.201	451	37,55	*28*	241	20,07	13	46	19,09	30	2,07
42 Horsthausen	1.445	648	44,84	*13*	327	22,63	6	78	23,85	15	2,13
43 Elpeshof	2.361	830	35,15	*31*	497	21,05	10	97	19,52	29	2,16
44 Börnig	1.806	745	41,25	*19*	319	17,66	23	64	20,06	26	1,99
45 Sodingen-Kern	2.635	1.079	40,95	*21*	590	22,39	7	149	25,25	9	2,06
46 Holthausen	3.634	1.335	36,74	*29*	790	21,74	8	184	23,29	18	2,12
47 Gysenberg	394	162	41,12	*20*	64	16,24	30	7	10,94	32	2,02
48 Sodingen-Süd	2.122	930	43,83	*17*	412	19,42	16	106	25,73	8	1,98
49 Constantin	845	325	38,46	*25*	148	17,51	25	30	20,27	25	2,02
Stadtbezirk Sodingen	16.443	6.505	39,56		3.388	20,60		761	22,46		2,07
Stadt Herne	78.292	34.148	43,62		15.179	19,39		3.677	24,22		2,00

Karten 9a, 9b, 9c, 9d (Seite 67, 69, 71, 73)

Tabelle 10: Familienhaushalte nach Anzahl der Kinder

Statistische Bezirke/ Stadtbezirke	ins-gesamt	davon mit ...								
		1 Kind			2 Kindern			3 oder mehr Kindern		
	abs.	abs.	in %	Rang	abs.	in %	Rang	abs.	in %	Rang
	[1]	[2]	[3]	[4]	[5]	[6]	[7]	[8]	[9]	[10]
11 Unser Fritz	480	255	53,13	*23*	162	33,75	10	63	13,13	15
12 Crange	212	121	57,08	*10*	63	29,72	30	28	13,21	12
13 Baukau-West	201	105	52,24	*25*	71	35,32	5	25	12,44	17
14 Scharpwinkel-Ring	253	129	50,99	*27*	86	33,99	9	38	15,02	7
15 Wanne-Nord	617	346	56,08	*13*	185	29,98	27	86	13,94	10
16 Bickern	904	438	48,45	*31*	321	35,51	4	145	16,04	5
17 Wanne-Mitte	772	393	50,91	*28*	232	30,05	25	147	19,04	1
Stadtbezirk Wanne	3.439	1.787	51,96		1.120	32,57		532	15,47	
21 Pluto	291	156	53,61	*21*	89	30,58	21	46	15,81	6
22 Wanne-Süd	852	480	56,34	*12*	278	32,63	13	94	11,03	19
23 Gartenstadt	229	140	61,14	*6*	72	31,44	18	17	7,42	29
24 Eickel-Kern	584	365	62,50	*3*	174	29,79	28	45	7,71	28
25 Röhlinghausen-Kern	454	253	55,73	*14*	151	33,26	12	50	11,01	20
26 Königsgrube	289	158	54,67	*16*	90	31,14	20	41	14,19	9
27 Hannover	257	154	59,92	*8*	78	30,35	23	25	9,73	24
Stadtbezirk Eickel	2.956	1.706	57,71		932	31,53		318	10,76	
31 Strünkede	728	392	53,85	*20*	229	31,46	17	107	14,70	8
32 Baukau-Kern	399	196	49,12	*30*	150	37,59	1	53	13,28	11
33 Holsterhausen	1.016	601	59,15	*9*	305	30,02	26	110	10,83	21
34 Shamrock	551	298	54,08	*19*	164	29,76	29	89	16,15	4
35 Herne-Zentrum	600	277	46,17	*32*	211	35,17	7	112	18,67	3
36 Stadtgarten	447	243	54,36	*17*	145	32,44	14	59	13,20	13
37 Feldkamp	464	248	53,45	*22*	155	33,41	11	61	13,15	14
38 Altenhöfen	617	351	56,89	*11*	200	32,41	15	66	10,70	22
39 Herne-Süd	574	376	65,51	*2*	160	27,87	32	38	6,62	30
Stadtbezirk Herne-Mitte	5.396	2.982	55,26		1.719	31,86		695	12,88	
41 Pantringshof	241	149	61,83	*4*	77	31,95	16	15	6,22	31
42 Horsthausen	327	165	50,46	*29*	100	30,58	22	62	18,96	2
43 Elpeshof	497	257	51,71	*26*	178	35,81	3	62	12,47	16
44 Börnig	319	197	61,76	*5*	96	30,09	24	26	8,15	26
45 Sodingen-Kern	590	312	52,88	*24*	216	36,61	2	62	10,51	23
46 Holthausen	790	435	55,06	*15*	279	35,32	6	76	9,62	25
47 Gysenberg	64	39	60,94	*7*	20	31,25	19	5	7,81	27
48 Sodingen-Süd	412	223	54,13	*18*	142	34,47	8	47	11,41	18
49 Constantin	148	99	66,89	*1*	43	29,05	31	6	4,05	32
Stadtbezirk Sodingen	3.388	1.876	55,37		1.151	33,97		361	10,66	
Stadt Herne	15.179	8.351	55,02		4.922	32,43		1.906	12,56	

Karte 10 (Seite 75)

Tabelle 11: Alleinerziehende Haushalte nach Geschlecht sowie Anzahl der Kinder

Statistische Bezirke/ Stadtbezirke	Allein-erziehende	davon				davon mit ...					
		männlich		weiblich		1 Kind		2 Kindern		3 oder mehr Kindern	
	abs.	abs.	in %	abs.	in %	abs.	in %	abs.	in %	abs.	in %
Unser Fritz	101	15	14,85	86	85,15	69	68,32	19	18,81	13	12,87
Crange	47	3	6,38	44	93,62	40	85,11	6	12,77	1	2,13
Baukau-West	48	9	18,75	39	81,25	31	64,58	13	27,08	4	8,33
Scharpwinkel-Ring	56	7	12,50	49	87,50	38	67,86	11	19,64	7	12,50
Wanne-Nord	160	19	11,88	141	88,13	115	71,88	37	23,13	8	5,00
Bickern	179	15	8,38	164	91,62	111	62,01	48	26,82	20	11,17
Wanne-Mitte	181	16	8,84	165	91,16	124	68,51	40	22,10	17	9,39
Stadtbezirk Wanne	772	84	10,88	688	89,12	528	68,39	174	22,54	70	9,07
Pluto	46	3	6,52	43	93,48	31	67,39	13	28,26	2	4,35
Wanne-Süd	262	24	9,16	238	90,84	177	67,56	67	25,57	18	6,87
Gartenstadt	54	4	7,41	50	92,59	41	75,93	11	20,37	2	3,70
Eickel-Kern	155	22	14,19	133	85,81	116	74,84	31	20,00	8	5,16
Röhlinghausen-Kern	122	17	13,93	105	86,07	88	72,13	30	24,59	4	3,28
Königsgrube	64	8	12,50	56	87,50	43	67,19	15	23,44	6	9,38
Hannover	51	5	9,80	46	90,20	35	68,63	11	21,57	5	9,80
Stadtbezirk Eickel	754	83	11,01	671	88,99	531	70,42	178	23,61	45	5,97
Strünkede	204	21	10,29	183	89,71	126	61,76	53	25,98	25	12,25
Baukau-Kern	100	6	6,00	94	94,00	65	65,00	29	29,00	6	6,00
Holsterhausen	232	18	7,76	214	92,24	170	73,28	46	19,83	16	6,90
Shamrock	133	15	11,28	118	88,72	95	71,43	30	22,56	8	6,02
Herne-Zentrum	188	28	14,89	160	85,11	111	59,04	56	29,79	21	11,17
Stadtgarten	102	14	13,73	88	86,27	57	55,88	32	31,37	13	12,75
Feldkamp	115	12	10,43	103	89,57	76	66,09	31	26,96	8	6,96
Altenhöfen	174	21	12,07	153	87,93	123	70,69	37	21,26	14	8,05
Herne-Süd	142	18	12,68	124	87,32	106	74,65	31	21,83	5	3,52
Stadtbezirk Herne-Mitte	1.390	153	11,01	1.237	88,99	929	66,83	345	24,82	116	8,35
Pantringshof	46	9	19,57	37	80,43	33	71,74	10	21,74	3	6,52
Horsthausen	78	10	12,82	68	87,18	59	75,64	12	15,38	7	8,97
Elpeshof	97	12	12,37	85	87,63	68	70,10	23	23,71	6	6,19
Börnig	64	14	21,88	50	78,13	44	68,75	17	26,56	3	4,69
Sodingen-Kern	149	17	11,41	132	88,59	98	65,77	47	31,54	4	2,68
Holthausen	184	22	11,96	162	88,04	122	66,30	51	27,72	11	5,98
Gysenberg	7	1	14,29	6	85,71	7	100,00	-	-	-	-
Sodingen-Süd	106	11	10,38	95	89,62	66	62,26	32	30,19	8	7,55
Constantin	30	3	10,00	27	90,00	24	80,00	5	16,67	1	3,33
Stadtbezirk Sodingen	761	99	13,01	662	86,99	521	68,46	197	25,89	43	5,65
Stadt Herne	3.677	419	11,40	3.258	88,60	2.509	68,23	894	24,31	274	7,45

Karte 11 (Seite 77)

Tabelle 12: Natürliche Bevölkerungsbewegung (Geburten/Sterbefälle)

Statistische Bezirke/ Stadtbezirke	Lebend-geborene insg.	davon nach Nationalität				Ge-storbene insg.	davon nach Nationalität			
		Deutsche		Ausländer			Deutsche		Ausländer	
	abs.	abs.	in %	abs.	in %	abs.	abs.	in %	abs.	in %
	[1]	[2]	[3]	[4]	[5]	[6]	[7]	[8]	[9]	[10]
11 Unser Fritz	39	23	58,97	16	41,03	33	30	90,91	3	9,09
12 Crange	16	13	81,25	3	18,75	26	26	100,00	–	–
13 Baukau-West	22	18	81,82	4	18,18	25	25	100,00	–	–
14 Scharpwinkel-Ring	21	18	85,71	3	14,29	17	16	94,12	1	5,88
15 Wanne-Nord	50	40	80,00	10	20,00	116	105	90,52	11	9,48
16 Bickern	81	70	86,42	11	13,58	84	75	89,29	9	10,71
17 Wanne-Mitte	83	55	66,27	28	33,73	89	77	86,52	12	13,48
Stadtbezirk Wanne	312	237	75,96	75	24,04	390	354	90,77	36	9,23
21 Pluto	19	13	68,42	6	31,58	28	25	89,29	3	10,71
22 Wanne-Süd	61	47	77,05	14	22,95	110	103	93,64	7	6,36
23 Gartenstadt	21	19	90,48	2	9,52	39	39	100,00	–	–
24 Eickel-Kern	36	29	80,56	7	19,44	215	209	97,21	6	2,79
25 Röhlinghausen-Kern	40	29	72,50	11	27,50	46	44	95,65	2	4,35
26 Königsgrube	25	23	92,00	2	8,00	67	63	94,03	4	5,97
27 Hannover	23	20	86,96	3	13,04	29	26	89,66	3	10,34
Stadtbezirk Eickel	225	180	80,00	45	20,00	534	509	95,32	25	4,68
31 Strünkede	72	57	79,17	15	20,83	72	69	95,83	3	4,17
32 Baukau-Kern	42	30	71,43	12	28,57	105	101	96,19	4	3,81
33 Holsterhausen	95	68	71,58	27	28,42	152	146	96,05	6	3,95
34 Shamrock	44	37	84,09	7	15,91	47	44	93,62	3	6,38
35 Herne-Zentrum	46	26	56,52	20	43,48	71	63	88,73	8	11,27
36 Stadtgarten	42	32	76,19	10	23,81	82	81	98,78	1	1,22
37 Feldkamp	42	35	83,33	7	16,67	49	45	91,84	4	8,16
38 Altenhöfen	60	53	88,33	7	11,67	148	144	97,30	4	2,70
39 Herne-Süd	52	51	98,08	1	1,92	117	114	97,44	3	2,56
Stadtbezirk Herne-Mitte	495	389	78,59	106	21,41	843	807	95,73	36	4,27
41 Pantringshof	19	15	78,95	4	21,05	34	34	100,00	–	–
42 Horsthausen	35	26	74,29	9	25,71	21	19	90,48	2	9,52
43 Elpeshof	41	33	80,49	8	19,51	46	45	97,83	1	2,17
44 Börnig	20	20	100,00	–	–	74	72	97,30	2	2,70
45 Sodingen-Kern	38	32	84,21	6	15,79	60	55	91,67	5	8,33
46 Holthausen	58	55	94,83	3	5,17	78	75	96,15	3	3,85
47 Gysenberg	10	10	100,00	–	–	7	7	100,00	–	–
48 Sodingen-Süd	30	26	86,67	4	13,33	35	33	94,29	2	5,71
49 Constantin	17	17	100,00	–	–	38	38	100,00	–	–
Stadtbezirk Sodingen	268	234	87,31	34	12,69	393	378	96,18	15	3,82
Stadt Herne	1.300	1.040	80,00	260	20,00	2.160	2.048	94,81	112	5,19

Karten 12a, 12b, 12c, 12d (Seite 79, 81, 83, 85)

Tabelle 13: Binnenwanderung: Umzüge innerhalb der Statistischen Bezirke nach Altersgruppen und Staatsangehörigkeit

Statistische Bezirke/ Stadtbezirke	Umgezogene innerhalb	davon im Alter von ... bis unter ... Jahren						davon nach Nationalität			
		0- 15		15- 65		65 oder älter		Deutsche		Ausländer	
	abs.	abs.	in %	abs.	in %	abs.	in %	abs.	in %	abs.	in %
	[1]	[2]	[3]	[4]	[5]	[6]	[7]	[8]	[9]	[10]	[11]
11 Unser Fritz	82	14	17,07	59	71,95	9	10,98	69	84,15	13	15,85
12 Crange	48	9	18,75	36	75,00	3	6,25	38	79,17	10	20,83
13 Baukau-West	41	7	17,07	34	82,93	–	–	31	75,61	10	24,39
14 Scharpwinkel-Ring	18	7	38,89	11	61,11	–	–	17	94,44	1	5,56
15 Wanne-Nord	170	24	14,12	122	71,76	24	14,12	121	71,18	49	28,82
16 Bickern	218	42	19,27	166	76,15	10	4,59	150	68,81	68	31,19
17 Wanne-Mitte	229	58	25,33	152	66,38	19	8,30	129	56,33	100	43,67
Stadtbezirk Wanne	806	161	19,98	580	71,96	65	8,06	555	68,86	251	31,14
21 Pluto	43	11	25,58	31	72,09	1	2,33	30	69,77	13	30,23
22 Wanne-Süd	263	36	13,69	216	82,13	11	4,18	145	55,13	118	44,87
23 Gartenstadt	18	4	22,22	14	77,78	–	–	15	83,33	3	16,67
24 Eickel-Kern	161	21	13,04	104	64,60	36	22,36	122	75,78	39	24,22
25 Röhlinghausen-Kern	96	18	18,75	69	71,88	9	9,38	86	89,58	10	10,42
26 Königsgrube	51	8	15,69	37	72,55	6	11,76	42	82,35	9	17,65
27 Hannover	8	–	–	7	87,50	1	12,50	7	87,50	1	12,50
Stadtbezirk Eickel	640	98	15,31	478	74,69	64	10,00	447	69,84	193	30,16
31 Strünkede	190	50	26,32	129	67,89	11	5,79	142	74,74	48	25,26
32 Baukau-Kern	76	7	9,21	57	75,00	12	15,79	58	76,32	18	23,68
33 Holsterhausen	278	56	20,14	198	71,22	24	8,63	209	75,18	69	24,82
34 Shamrock	87	23	26,44	63	72,41	1	1,15	64	73,56	23	26,44
35 Herne-Zentrum	138	23	16,67	103	74,64	12	8,70	89	64,49	49	35,51
36 Stadtgarten	47	10	21,28	34	72,34	3	6,38	36	76,60	11	23,40
37 Feldkamp	58	8	13,79	46	79,31	4	6,90	48	82,76	10	17,24
38 Altenhöfen	129	15	11,63	93	72,09	21	16,28	114	88,37	15	11,63
39 Herne-Süd	121	16	13,22	93	76,86	12	9,92	113	93,39	8	6,61
Stadtbezirk Herne-Mitte	1.124	208	18,51	816	72,60	100	8,90	873	77,67	251	22,33
41 Pantringshof	50	12	24,00	36	72,00	2	4,00	38	76,00	12	24,00
42 Horsthausen	103	23	22,33	79	76,70	1	0,97	66	64,08	37	35,92
43 Elpeshof	53	7	13,21	44	83,02	2	3,77	46	86,79	7	13,21
44 Börnig	37	7	18,92	27	72,97	3	8,11	34	91,89	3	8,11
45 Sodingen-Kern	70	13	18,57	50	71,43	7	10,00	56	80,00	14	20,00
46 Holthausen	161	37	22,98	119	73,91	5	3,11	126	78,26	35	21,74
47 Gysenberg	1	–	–	1	100,00	–	–	1	100,00	–	–
48 Sodingen-Süd	56	6	10,71	46	82,14	4	7,14	34	60,71	22	39,29
49 Constantin	17	2	11,76	11	64,71	4	23,53	17	100,00	–	–
Stadtbezirk Sodingen	548	107	19,53	413	75,36	28	5,11	418	76,28	130	23,72
Stadt Herne	3.118	574	18,41	2.287	73,35	257	8,24	2.293	73,54	825	26,46

Karte 13 (Seite 87)

Tabelle 14: Binnenwanderung: Zuzüge nach Altersgruppen und Staatsangehörigkeit

Statistische Bezirke/ Stadtbezirke	Zu-gezogene insg.	davon im Alter von ... bis unter ... Jahren						davon nach Nationalität			
		0- 15		15- 65		65 oder älter		Deutsche		Ausländer	
	abs.	abs.	in %	abs.	in %	abs.	in %	abs.	in %	abs.	in %
	[1]	[2]	[3]	[4]	[5]	[6]	[7]	[8]	[9]	[10]	[11]
11 Unser Fritz	170	28	16,47	139	81,76	3	1,76	129	75,88	41	24,12
12 Crange	188	40	21,28	139	73,94	9	4,79	133	70,74	55	29,26
13 Baukau-West	197	46	23,35	147	74,62	4	2,03	138	70,05	59	29,95
14 Scharpwinkel-Ring	175	53	30,29	115	65,71	7	4,00	129	73,71	46	26,29
15 Wanne-Nord	398	56	14,07	307	77,14	35	8,79	301	75,63	97	24,37
16 Bickern	341	62	18,18	261	76,54	18	5,28	239	70,09	102	29,91
17 Wanne-Mitte	486	92	18,93	353	72,63	41	8,44	314	64,61	172	35,39
Stadtbezirk Wanne	1.955	377	19,28	1.461	74,73	117	5,98	1.383	70,74	572	29,26
21 Pluto	136	26	19,12	106	77,94	4	2,94	101	74,26	35	25,74
22 Wanne-Süd	486	91	18,72	371	76,34	24	4,94	332	68,31	154	31,69
23 Gartenstadt	140	33	23,57	102	72,86	5	3,57	95	67,86	45	32,14
24 Eickel-Kern	465	76	16,34	298	64,09	91	19,57	382	82,15	83	17,85
25 Röhlinghausen-Kern	289	57	19,72	220	76,12	12	4,15	212	73,36	77	26,64
26 Königsgrube	224	42	18,75	148	66,07	34	15,18	191	85,27	33	14,73
27 Hannover	103	20	19,42	81	78,64	2	1,94	89	86,41	14	13,59
Stadtbezirk Eickel	1.843	345	18,72	1.326	71,95	172	9,33	1.402	76,07	441	23,93
31 Strünkede	447	91	20,36	340	76,06	16	3,58	343	76,73	104	23,27
32 Baukau-Kern	431	82	19,03	289	67,05	60	13,92	280	64,97	151	35,03
33 Holsterhausen	535	94	17,57	405	75,70	36	6,73	390	72,90	145	27,10
34 Shamrock	352	72	20,45	266	75,57	14	3,98	253	71,88	99	28,13
35 Herne-Zentrum	432	85	19,68	319	73,84	28	6,48	258	59,72	174	40,28
36 Stadtgarten	357	52	14,57	260	72,83	45	12,61	295	82,63	62	17,37
37 Feldkamp	280	38	13,57	228	81,43	14	5,00	203	72,50	77	27,50
38 Altenhöfen	480	59	12,29	342	71,25	79	16,46	396	82,50	84	17,50
39 Herne-Süd	328	34	10,37	257	78,35	37	11,28	291	88,72	37	11,28
Stadtbezirk Herne-Mitte	3.642	607	16,67	2.706	74,30	329	9,03	2.709	74,38	933	25,62
41 Pantringshof	86	22	25,58	59	68,60	5	5,81	76	88,37	10	11,63
42 Horsthausen	163	23	14,11	136	83,44	4	2,45	119	73,01	44	26,99
43 Elpeshof	216	29	13,43	177	81,94	10	4,63	174	80,56	42	19,44
44 Börnig	195	26	13,33	123	63,08	46	23,59	177	90,77	18	9,23
45 Sodingen-Kern	321	66	20,56	221	68,85	34	10,59	241	75,08	80	24,92
46 Holthausen	253	42	16,60	200	79,05	11	4,35	213	84,19	40	15,81
47 Gysenberg	27	2	7,41	24	88,89	1	3,70	26	96,30	1	3,70
48 Sodingen-Süd	233	44	18,88	181	77,68	8	3,43	187	80,26	46	19,74
49 Constantin	80	5	6,25	62	77,50	13	16,25	73	91,25	7	8,75
Stadtbezirk Sodingen	1.574	259	16,45	1.183	75,16	132	8,39	1.286	81,70	288	18,30
Stadt Herne	9.014	1.588	17,62	6.676	74,06	750	8,32	6.780	75,22	2.234	24,78

Karte 14 (Seite 89)

Tabelle 15: Binnenwanderung: Fortzüge nach Altersgruppen und Staatsangehörigkeit

Statistische Bezirke/ Stadtbezirke	Fort-gezogene insg.	davon im Alter von ... bis unter ... Jahren						davon nach Nationalität			
		0- 15		15- 65		65 oder älter		Deutsche		Ausländer	
	abs.	abs.	in %	abs.	in %	abs.	in %	abs.	in %	abs.	in %
	[1]	[2]	[3]	[4]	[5]	[6]	[7]	[8]	[9]	[10]	[11]
11 Unser Fritz	211	43	20,38	154	72,99	14	6,64	157	74,41	54	25,59
12 Crange	230	40	17,39	173	75,22	17	7,39	152	66,09	78	33,91
13 Baukau-West	156	35	22,44	107	68,59	14	8,97	114	73,08	42	26,92
14 Scharpwinkel-Ring	120	22	18,33	94	78,33	4	3,33	102	85,00	18	15,00
15 Wanne-Nord	343	62	18,08	243	70,85	38	11,08	257	74,93	86	25,07
16 Bickern	380	70	18,42	272	71,58	38	10,00	288	75,79	92	24,21
17 Wanne-Mitte	475	94	19,79	340	71,58	41	8,63	353	74,32	122	25,68
Stadtbezirk Wanne	1.915	366	19,11	1.383	72,22	166	8,67	1.423	74,31	492	25,69
21 Pluto	148	39	26,35	104	70,27	5	3,38	101	68,24	47	31,76
22 Wanne-Süd	699	109	15,59	551	78,83	39	5,58	414	59,23	285	40,77
23 Gartenstadt	126	25	19,84	91	72,22	10	7,94	96	76,19	30	23,81
24 Eickel-Kern	315	41	13,02	237	75,24	37	11,75	277	87,94	38	12,06
25 Röhlinghausen-Kern	293	47	16,04	213	72,70	33	11,26	251	85,67	42	14,33
26 Königsgrube	200	37	18,50	150	75,00	13	6,50	181	90,50	19	9,50
27 Hannover	111	12	10,81	90	81,08	9	8,11	101	90,99	10	9,01
Stadtbezirk Eickel	1.892	310	16,38	1.436	75,90	146	7,72	1.421	75,11	471	24,89
31 Strünkede	420	62	14,76	311	74,05	47	11,19	346	82,38	74	17,62
32 Baukau-Kern	306	54	17,65	220	71,90	32	10,46	250	81,70	56	18,30
33 Holsterhausen	633	124	19,59	461	72,83	48	7,58	401	63,35	232	36,65
34 Shamrock	404	98	24,26	283	70,05	23	5,69	269	66,58	135	33,42
35 Herne-Zentrum	519	105	20,23	387	74,57	27	5,20	382	73,60	137	26,40
36 Stadtgarten	285	43	15,09	220	77,19	22	7,72	228	80,00	57	20,00
37 Feldkamp	288	34	11,81	225	78,13	29	10,07	222	77,08	66	22,92
38 Altenhöfen	376	68	18,09	287	76,33	21	5,59	314	83,51	62	16,49
39 Herne-Süd	305	38	12,46	230	75,41	37	12,13	273	89,51	32	10,49
Stadtbezirk Herne-Mitte	3.536	626	17,70	2.624	74,21	286	8,09	2.685	75,93	851	24,07
41 Pantringshof	81	8	9,88	65	80,25	8	9,88	71	87,65	10	12,35
42 Horsthausen	294	75	25,51	208	70,75	11	3,74	116	39,46	178	60,54
43 Elpeshof	247	37	14,98	183	74,09	27	10,93	201	81,38	46	18,62
44 Börnig	159	21	13,21	126	79,25	12	7,55	138	86,79	21	13,21
45 Sodingen-Kern	280	49	17,50	202	72,14	29	10,36	223	79,64	57	20,36
46 Holthausen	254	39	15,35	192	75,59	23	9,06	214	84,25	40	15,75
47 Gysenberg	25	2	8,00	21	84,00	2	8,00	23	92,00	2	8,00
48 Sodingen-Süd	262	45	17,18	184	70,23	33	12,60	200	76,34	62	23,66
49 Constantin	69	10	14,49	52	75,36	7	10,14	65	94,20	4	5,80
Stadtbezirk Sodingen	1.671	286	17,12	1.233	73,79	152	9,10	1.251	74,87	420	25,13
Stadt Herne	9.014	1.588	17,62	6.676	74,06	750	8,32	6.780	75,22	2.234	24,78

Karte 15 (Seite 91)

Tabelle 16: Binnenwanderung: Wanderungsbilanz nach Altersgruppen und Staatsangehörigkeit

Statistische Bezirke/ Stadtbezirke	Wanderungs-bilanz insg.		davon im Alter von ... bis unter ... Jahren						davon nach Nationalität			
			0- 15		15- 65		65 oder älter		Deutsche		Ausländer	
	abs.	in %[1)]	abs.	in %[1)]	abs.	in %[1)]	abs.	in %[1)]	abs.	in %[1)]	abs.	in %[1)]
	[1]	[2]	[3]	[4]	[5]	[6]	[7]	[8]	[9]	[10]	[11]	[12]
11 Unser Fritz	–41	–0,90	–15	–2,27	–15	–0,47	–11	–1,48	–28	–0,74	–13	–1,65
12 Crange	–42	–1,73	±0	±0	–34	–2,08	–8	–1,62	–19	–0,98	–23	–4,81
13 Baukau-West	+41	+2,03	+11	+4,51	+40	+2,96	–10	–2,34	+24	+1,38	+17	+6,05
14 Scharpwinkel-Ring	+55	+2,59	+31	+10,37	+21	+1,45	+3	+0,80	+27	+1,42	+28	+12,33
15 Wanne-Nord	+55	+0,79	–6	–0,74	+64	+1,47	–3	–0,17	+44	+0,76	+11	+0,96
16 Bickern	–39	–0,46	–8	–0,63	–11	–0,20	–20	–1,30	–49	–0,74	+10	+0,55
17 Wanne-Mitte	+11	+0,15	–2	–0,18	+13	+0,27	±0	±0	–39	–0,68	+50	+3,08
Stadtbezirk Wanne	+40	+0,12	+11	+0,23	+78	+0,35	–49	–0,72	–40	–0,15	+80	+1,26
21 Pluto	–12	–0,43	–13	–3,26	+2	+0,10	–1	–0,21	±0	±0	–12	–1,89
22 Wanne-Süd	–213	–2,30	–18	–1,63	–180	–2,85	–15	–0,81	–82	–1,07	–131	–8,02
23 Gartenstadt	+14	+0,58	+8	+2,80	+11	+0,71	–5	–0,88	–1	–0,05	+15	+6,94
24 Eickel-Kern	+150	+2,02	+35	+5,01	+61	+1,41	+54	+2,23	+105	+1,55	+45	+6,96
25 Röhlinghausen-Kern	–4	–0,09	+10	+1,83	+7	+0,23	–21	–2,25	–39	–0,97	+35	+6,49
26 Königsgrube	+24	+0,66	+5	+1,37	–2	–0,08	+21	+2,58	+10	+0,30	+14	+5,30
27 Hannover	–8	–0,30	+8	+2,63	–9	–0,49	–7	–1,40	–12	–0,48	+4	+2,38
Stadtbezirk Eickel	–49	–0,15	+35	+0,95	–110	–0,51	+26	+0,34	–19	–0,07	–30	–0,73
31 Strünkede	+27	+0,36	+29	+3,08	+29	+0,58	–31	–2,01	–3	–0,05	+30	+3,12
32 Baukau-Kern	+125	+2,82	+28	+5,01	+69	+2,61	+28	+2,30	+30	+0,79	+95	+14,84
33 Holsterhausen	–98	–0,94	–30	–2,31	–56	–0,81	–12	–0,56	–11	–0,12	–87	–6,10
34 Shamrock	–52	–1,07	–26	–3,19	–17	–0,52	–9	–1,11	–16	–0,42	–36	–3,37
35 Herne-Zentrum	–87	–1,48	–20	–2,22	–68	–1,73	+1	+0,09	–124	–2,74	+37	+2,72
36 Stadtgarten	+72	+1,41	+9	+1,57	+40	+1,24	+23	+1,78	+67	+1,45	+5	+1,04
37 Feldkamp	–8	–0,17	+4	+0,65	+3	+0,09	–15	–1,63	–19	–0,45	+11	+1,93
38 Altenhöfen	+104	+1,48	–9	–1,15	+55	+1,19	+58	+3,54	+82	+1,32	+22	+2,68
39 Herne-Süd	+23	+0,31	–4	–0,60	+27	+0,58	±0	±0	+18	+0,25	+5	+1,47
Stadtbezirk Herne-Mitte	+106	+0,18	–19	–0,27	+82	+0,22	+43	+0,34	+24	+0,05	+82	+1,07
41 Pantringshof	+5	+0,20	+14	+5,07	–6	–0,37	–3	–0,51	+5	+0,23	±0	±0
42 Horsthausen	–131	–4,08	–52	–10,02	–72	–3,27	–7	–1,44	+3	+0,12	–134	–17,31
43 Elpeshof	–31	–0,60	–8	–1,21	–6	–0,18	–17	–1,47	–27	–0,60	–4	–0,55
44 Börnig	+36	+0,97	+5	+1,24	–3	–0,13	+34	+3,48	+39	+1,09	–3	–2,04
45 Sodingen-Kern	+41	+0,75	+17	+2,33	+19	+0,53	+5	+0,44	+18	+0,37	+23	+3,58
46 Holthausen	–1	–0,01	+3	+0,30	+8	+0,16	–12	–0,70	–1	–0,01	±0	±0
47 Gysenberg	+2	+0,25	±0	±0	+3	+0,51	–1	–0,77	+3	+0,39	–1	–5,26
48 Sodingen-Süd	–29	–0,69	–1	–0,18	–3	–0,11	–25	–2,67	–13	–0,36	–16	–2,51
49 Constantin	+11	+0,61	–5	–3,14	+10	+0,83	+6	+1,42	+8	+0,46	+3	+7,89
Stadtbezirk Sodingen	–97	–0,28	–27	–0,62	–50	–0,22	–20	–0,27	+35	+0,11	–132	–3,39
Stadt Herne	±0	±0	±0	±0	±0	±0	±0	±0	±0	±0	±0	±0

[1)] bezogen auf die jeweilige Ausgangsbevölkerung am 31.12.2014

Karte 16 (Seite 93)

Tabelle 17: Außenwanderung: Zuzüge nach Altersgruppen und Staatsangehörigkeit

Statistische Bezirke/ Stadtbezirke	Zugezogene insg.	davon im Alter von ... bis unter ... Jahren						davon nach Nationalität			
		0- 15		15- 65		65 oder älter		Deutsche		Ausländer	
	abs.	abs.	in %	abs.	in %	abs.	in %	abs.	in %	abs.	in %
	[1]	[2]	[3]	[4]	[5]	[6]	[7]	[8]	[9]	[10]	[11]
11 Unser Fritz	243	54	22,22	187	76,95	2	0,82	105	43,21	138	56,79
12 Crange	141	18	12,77	123	87,23	–	–	64	45,39	77	54,61
13 Baukau-West	179	32	17,88	144	80,45	3	1,68	44	24,58	135	75,42
14 Scharpwinkel-Ring	66	12	18,18	50	75,76	4	6,06	39	59,09	27	40,91
15 Wanne-Nord	435	65	14,94	348	80,00	22	5,06	131	30,11	304	69,89
16 Bickern	454	80	17,62	367	80,84	7	1,54	173	38,11	281	61,89
17 Wanne-Mitte	730	150	20,55	571	78,22	9	1,23	206	28,22	524	71,78
Stadtbezirk Wanne	2.248	411	18,28	1.790	79,63	47	2,09	762	33,90	1.486	66,10
21 Pluto	353	65	18,41	283	80,17	5	1,42	49	13,88	304	86,12
22 Wanne-Süd	1.015	131	12,91	875	86,21	9	0,89	243	23,94	772	76,06
23 Gartenstadt	146	39	26,71	100	68,49	7	4,79	64	43,84	82	56,16
24 Eickel-Kern	367	43	11,72	276	75,20	48	13,08	228	62,13	139	37,87
25 Röhlinghausen-Kern	193	30	15,54	152	78,76	11	5,70	102	52,85	91	47,15
26 Königsgrube	179	48	26,82	119	66,48	12	6,70	88	49,16	91	50,84
27 Hannover	118	20	16,95	97	82,20	1	0,85	79	66,95	39	33,05
Stadtbezirk Eickel	2.371	376	15,86	1.902	80,22	93	3,92	853	35,98	1.518	64,02
31 Strünkede	363	59	16,25	299	82,37	5	1,38	182	50,14	181	49,86
32 Baukau-Kern	521	119	22,84	386	74,09	16	3,07	130	24,95	391	75,05
33 Holsterhausen	760	144	18,95	589	77,50	27	3,55	265	34,87	495	65,13
34 Shamrock	354	70	19,77	280	79,10	4	1,13	130	36,72	224	63,28
35 Herne-Zentrum	480	101	21,04	364	75,83	15	3,13	213	44,38	267	55,63
36 Stadtgarten	219	21	9,59	178	81,28	20	9,13	115	52,51	104	47,49
37 Feldkamp	266	39	14,66	223	83,83	4	1,50	125	46,99	141	53,01
38 Altenhöfen	397	56	14,11	307	77,33	34	8,56	244	61,46	153	38,54
39 Herne-Süd	317	34	10,73	272	85,80	11	3,47	173	54,57	144	45,43
Stadtbezirk Herne-Mitte	3.677	643	17,49	2.898	78,81	136	3,70	1.577	42,89	2.100	57,11
41 Pantringshof	108	18	16,67	87	80,56	3	2,78	58	53,70	50	46,30
42 Horsthausen	429	87	20,28	338	78,79	4	0,93	83	19,35	346	80,65
43 Elpeshof	217	44	20,28	170	78,34	3	1,38	106	48,85	111	51,15
44 Börnig	97	5	5,15	85	87,63	7	7,22	79	81,44	18	18,56
45 Sodingen-Kern	210	36	17,14	164	78,10	10	4,76	109	51,90	101	48,10
46 Holthausen	494	94	19,03	390	78,95	10	2,02	170	34,41	324	65,59
47 Gysenberg	39	2	5,13	31	79,49	6	15,38	37	94,87	2	5,13
48 Sodingen-Süd	239	46	19,25	183	76,57	10	4,18	92	38,49	147	61,51
49 Constantin	55	5	9,09	41	74,55	9	16,36	51	92,73	4	7,27
Stadtbezirk Sodingen	1.888	337	17,85	1.489	78,87	62	3,28	785	41,58	1.103	58,42
Stadt Herne	10.184	1.767	17,35	8.079	79,33	338	3,32	3.977	39,05	6.207	60,95

Karte 17a, 17b (Seite 95, 97)

Tabelle 18: Außenwanderung: Fortzüge nach Altersgruppen und Staatsangehörigkeit

Statistische Bezirke/ Stadtbezirke	Fort-gezogene insg.	davon im Alter von ... bis unter ... Jahren						davon nach Nationalität			
		0- 15		15- 65		65 oder älter		Deutsche		Ausländer	
	abs.	abs.	in %	abs.	in %	abs.	in %	abs.	in %	abs.	in %
	[1]	[2]	[3]	[4]	[5]	[6]	[7]	[8]	[9]	[10]	[11]
11 Unser Fritz	170	25	14,71	141	82,94	4	2,35	129	75,88	41	24,12
12 Crange	106	19	17,92	82	77,36	5	4,72	72	67,92	34	32,08
13 Baukau-West	73	5	6,85	65	89,04	3	4,11	41	56,16	32	43,84
14 Scharpwinkel-Ring	52	6	11,54	43	82,69	3	5,77	40	76,92	12	23,08
15 Wanne-Nord	324	32	9,88	275	84,88	17	5,25	184	56,79	140	43,21
16 Bickern	319	41	12,85	262	82,13	16	5,02	227	71,16	92	28,84
17 Wanne-Mitte	373	75	20,11	284	76,14	14	3,75	207	55,50	166	44,50
Stadtbezirk Wanne	1.417	203	14,33	1.152	81,30	62	4,38	900	63,51	517	36,49
21 Pluto	151	18	11,92	126	83,44	7	4,64	55	36,42	96	63,58
22 Wanne-Süd	713	52	7,29	638	89,48	23	3,23	206	28,89	507	71,11
23 Gartenstadt	90	19	21,11	63	70,00	8	8,89	73	81,11	17	18,89
24 Eickel-Kern	225	25	11,11	172	76,44	28	12,44	171	76,00	54	24,00
25 Röhlinghausen-Kern	178	26	14,61	141	79,21	11	6,18	133	74,72	45	25,28
26 Königsgrube	115	15	13,04	93	80,87	7	6,09	100	86,96	15	13,04
27 Hannover	66	4	6,06	59	89,39	3	4,55	60	90,91	6	9,09
Stadtbezirk Eickel	1.538	159	10,34	1.292	84,01	87	5,66	798	51,89	740	48,11
31 Strünkede	273	31	11,36	234	85,71	8	2,93	197	72,16	76	27,84
32 Baukau-Kern	172	38	22,09	126	73,26	8	4,65	119	69,19	53	30,81
33 Holsterhausen	312	49	15,71	251	80,45	12	3,85	204	65,38	108	34,62
34 Shamrock	176	26	14,77	142	80,68	8	4,55	119	67,61	57	32,39
35 Herne-Zentrum	338	59	17,46	263	77,81	16	4,73	224	66,27	114	33,73
36 Stadtgarten	181	15	8,29	146	80,66	20	11,05	136	75,14	45	24,86
37 Feldkamp	164	14	8,54	137	83,54	13	7,93	128	78,05	36	21,95
38 Altenhöfen	304	34	11,18	260	85,53	10	3,29	222	73,03	82	26,97
39 Herne-Süd	226	22	9,73	178	78,76	26	11,50	194	85,84	32	14,16
Stadtbezirk Herne-Mitte	2.146	288	13,42	1.737	80,94	121	5,64	1.543	71,90	603	28,10
41 Pantringshof	71	12	16,90	55	77,46	4	5,63	48	67,61	23	32,39
42 Horsthausen	141	20	14,18	116	82,27	5	3,55	84	59,57	57	40,43
43 Elpeshof	146	12	8,22	127	86,99	7	4,79	107	73,29	39	26,71
44 Börnig	103	13	12,62	83	80,58	7	6,80	96	93,20	7	6,80
45 Sodingen-Kern	172	15	8,72	145	84,30	12	6,98	134	77,91	38	22,09
46 Holthausen	206	31	15,05	157	76,21	18	8,74	170	82,52	36	17,48
47 Gysenberg	47	2	4,26	43	91,49	2	4,26	43	91,49	4	8,51
48 Sodingen-Süd	142	25	17,61	110	77,46	7	4,93	96	67,61	46	32,39
49 Constantin	51	2	3,92	47	92,16	2	3,92	46	90,20	5	9,80
Stadtbezirk Sodingen	1.079	132	12,23	883	81,84	64	5,93	824	76,37	255	23,63
Stadt Herne	6.180	782	12,65	5.064	81,94	334	5,40	4.065	65,78	2.115	34,22

Karte 18a, 18b (Seite 99, 101)

Tabelle 19: Außenwanderung: Wanderungsbilanz nach Altersgruppen und Staatsangehörigkeit

Statistische Bezirke/ Stadtbezirke	Wanderungs-bilanz insg.		davon im Alter von ... bis unter ... Jahren						davon nach Nationalität			
			0- 15		15- 65		65 oder älter		Deutsche		Ausländer	
	abs.	in %[1]	abs.	in %[1]	abs.	in %[1]	abs.	in %[1]	abs.	in %[1]	abs.	in %[1]
	[1]	[2]	[3]	[4]	[5]	[6]	[7]	[8]	[9]	[10]	[11]	[12]
11 Unser Fritz	+73	+1,60	+29	+4,38	+46	+1,46	–2	–0,27	–24	–0,64	+97	+12,29
12 Crange	+35	+1,44	–1	–0,34	+41	+2,51	–5	–1,01	–8	–0,41	+43	+9,00
13 Baukau-West	+106	+5,24	+27	+11,07	+79	+5,84	±0	±0	+3	+0,17	+103	+36,65
14 Scharpwinkel-Ring	+14	+0,66	+6	+2,01	+7	+0,48	+1	+0,27	–1	–0,05	+15	+6,61
15 Wanne-Nord	+111	+1,60	+33	+4,04	+73	+1,68	+5	+0,28	–53	–0,92	+164	+14,35
16 Bickern	+135	+1,60	+39	+3,09	+105	+1,87	–9	–0,58	–54	–0,82	+189	+10,45
17 Wanne-Mitte	+357	+4,85	+75	+6,72	+287	+5,96	–5	–0,35	–1	–0,02	+358	+22,04
Stadtbezirk Wanne	+831	+2,45	+208	+4,43	+638	+2,85	–15	–0,22	–138	–0,50	+969	+15,26
21 Pluto	+202	+7,20	+47	+11,78	+157	+8,19	–2	–0,41	–6	–0,28	+208	+32,81
22 Wanne-Süd	+302	+3,26	+79	+7,16	+237	+3,75	–14	–0,76	+37	+0,48	+265	+16,22
23 Gartenstadt	+56	+2,33	+20	+6,99	+37	+2,39	–1	–0,18	–9	–0,41	+65	+30,09
24 Eickel-Kern	+142	+1,91	+18	+2,58	+104	+2,41	+20	+0,82	+57	+0,84	+85	+13,14
25 Röhlinghausen-Kern	+15	+0,33	+4	+0,73	+11	+0,36	±0	±0	–31	–0,77	+46	+8,53
26 Königsgrube	+64	+1,77	+33	+9,02	+26	+1,07	+5	+0,61	–12	–0,36	+76	+28,79
27 Hannover	+52	+1,96	+16	+5,26	+38	+2,06	–2	–0,40	+19	+0,77	+33	+19,64
Stadtbezirk Eickel	+833	+2,54	+217	+5,86	+610	+2,84	+6	+0,08	+55	+0,19	+778	+18,97
31 Strünkede	+90	+1,20	+28	+2,97	+65	+1,30	–3	–0,19	–15	–0,23	+105	+10,93
32 Baukau-Kern	+349	+7,89	+81	+14,49	+260	+9,82	+8	+0,66	+11	+0,29	+338	+52,81
33 Holsterhausen	+448	+4,31	+95	+7,31	+338	+4,88	+15	+0,70	+61	+0,68	+387	+27,12
34 Shamrock	+178	+3,65	+44	+5,39	+138	+4,26	–4	–0,49	+11	+0,29	+167	+15,64
35 Herne-Zentrum	+142	+2,41	+42	+4,66	+101	+2,57	–1	–0,09	–11	–0,24	+153	+11,26
36 Stadtgarten	+38	+0,75	+6	+1,05	+32	+0,99	±0	±0	–21	–0,46	+59	+12,27
37 Feldkamp	+102	+2,13	+25	+4,07	+86	+2,64	–9	–0,98	–3	–0,07	+105	+18,39
38 Altenhöfen	+93	+1,32	+22	+2,81	+47	+1,02	+24	+1,47	+22	+0,35	+71	+8,65
39 Herne-Süd	+91	+1,21	+12	+1,79	+94	+2,01	–15	–0,69	–21	–0,29	+112	+32,94
Stadtbezirk Herne-Mitte	+1.531	+2,66	+355	+4,96	+1.161	+3,09	+15	+0,12	+34	+0,07	+1.497	+19,52
41 Pantringshof	+37	+1,49	+6	+2,17	+32	+1,98	–1	–0,17	+10	+0,46	+27	+9,15
42 Horsthausen	+288	+8,97	+67	+12,91	+222	+10,07	–1	–0,21	–1	–0,04	+289	+37,34
43 Elpeshof	+71	+1,36	+32	+4,83	+43	+1,27	–4	–0,35	–1	–0,02	+72	+9,90
44 Börnig	–6	–0,16	–8	–1,99	+2	+0,09	±0	±0	–17	–0,47	+11	+7,48
45 Sodingen-Kern	+38	+0,70	+21	+2,87	+19	+0,53	–2	–0,18	–25	–0,52	+63	+9,80
46 Holthausen	+288	+3,76	+63	+6,33	+233	+4,70	–8	–0,47	±0	±0	+288	+46,68
47 Gysenberg	–8	–1,01	±0	±0	–12	–2,04	+4	+3,08	–6	–0,77	–2	–10,53
48 Sodingen-Süd	+97	+2,30	+21	+3,85	+73	+2,67	+3	+0,32	–4	–0,11	+101	+15,86
49 Constantin	+4	+0,22	+3	+1,89	–6	–0,50	+7	+1,65	+5	+0,29	–1	–2,63
Stadtbezirk Sodingen	+809	+2,34	+205	+4,70	+606	+2,68	–2	–0,03	–39	–0,13	+848	+21,76
Stadt Herne	+4.004	+2,52	+985	+4,94	+3.015	+2,90	+4	+0,01	–88	–0,06	+4.092	+18,58

[1] bezogen auf die jeweilige Ausgangsbevölkerung am 31.12.2014

Karte 19 (Seite 103)

Tabelle 20: Außenwanderung: Zuzugsvolumen insgesamt nach Altersgruppen, 2005 - 2015

Statistische Bezirke/ Stadtbezirke	Zuzugsvolumen 2005-2015											
	insgesamt			davon im Alter von ... bis unter ... Jahren								
				0- 15			15- 65			65 oder älter		
	abs.	in %[1]	Rang	abs.	in %[1]	Rang	abs.	in %[1]	Rang	abs.	in %[1]	Rang
	[1]	[2]	[3]	[4]	[5]	[6]	[7]	[8]	[9]	[10]	[11]	[12]
11 Unser Fritz	1.543	31,85	20	263	31,38	19	1.237	37,83	23	43	5,83	21
12 Crange	929	35,91	16	90	25,94	27	820	46,78	15	19	3,90	32
13 Baukau-West	1.170	53,45	3	155	53,08	2	991	65,89	3	24	6,11	18
14 Scharpwinkel-Ring	434	18,23	32	70	16,91	32	342	20,49	32	22	7,38	15
15 Wanne-Nord	2.568	36,00	15	330	38,60	12	2.084	48,05	11	154	7,93	12
16 Bickern	3.141	36,64	13	515	34,47	15	2.532	45,23	16	94	6,35	17
17 Wanne-Mitte	3.516	46,39	5	571	48,85	3	2.814	57,10	5	131	8,83	11
Stadtbezirk Wanne	13.301	37,69		1.994	36,86		10.820	46,92		487	7,14	
21 Pluto	1.130	38,69	11	216	41,54	10	888	47,16	13	26	5,02	24
22 Wanne-Süd	6.083	62,80	2	567	46,40	7	5.408	85,27	1	108	5,09	23
23 Gartenstadt	691	27,51	27	127	41,50	11	535	34,61	28	29	4,39	29
24 Eickel-Kern	2.712	34,04	18	280	33,94	17	2.030	42,28	18	402	17,16	1
25 Röhlinghausen-Kern	1.493	30,88	21	222	27,78	26	1.216	39,58	20	55	5,71	22
26 Königsgrube	1.082	27,40	28	171	32,39	18	813	29,85	30	98	14,06	4
27 Hannover	844	30,46	22	121	34,08	16	693	36,34	24	30	5,89	20
Stadtbezirk Eickel	14.035	40,51		1.704	37,41		11.583	52,00		748	9,58	
31 Strünkede	2.695	33,21	19	336	29,04	23	2.287	42,27	19	72	4,65	27
32 Baukau-Kern	1.825	39,56	10	269	47,78	5	1.442	50,72	7	114	9,44	8
33 Holsterhausen	4.277	39,92	8	738	48,55	4	3.352	47,17	12	187	8,96	9
34 Shamrock	2.066	41,51	7	358	44,92	8	1.668	49,57	9	40	4,91	25
35 Herne-Zentrum	3.016	48,85	4	495	44,12	9	2.420	60,08	4	101	9,86	6
36 Stadtgarten	1.620	30,45	23	172	25,83	28	1.328	39,20	21	120	9,47	7
37 Feldkamp	1.864	38,65	12	236	37,88	13	1.587	50,38	8	41	3,90	31
38 Altenhöfen	2.985	41,99	6	325	36,93	14	2.427	52,88	6	233	14,22	3
39 Herne-Süd	2.268	28,96	24	242	28,11	24	1.871	38,04	22	155	7,55	14
Stadtbezirk Herne-Mitte	22.616	37,90		3.171	38,72		18.382	47,38		1.063	8,38	
41 Pantringshof	960	35,18	17	111	30,49	20	819	47,07	14	30	4,80	26
42 Horsthausen	2.219	66,40	1	434	65,76	1	1.738	78,25	2	47	10,20	5
43 Elpeshof	1.445	27,06	29	210	30,09	22	1.184	35,42	25	51	3,93	30
44 Börnig	861	21,87	31	106	22,70	30	680	25,91	31	75	8,87	10
45 Sodingen-Kern	1.594	27,61	26	233	24,81	29	1.265	35,06	27	96	7,82	13
46 Holthausen	2.280	28,14	25	366	30,25	21	1.839	35,11	26	75	4,53	28
47 Gysenberg	306	36,26	14	30	28,04	25	266	44,41	17	10	7,25	16
48 Sodingen-Süd	1.740	39,62	9	307	47,60	6	1.380	48,35	10	53	5,94	19
49 Constantin	519	25,65	30	44	17,60	31	396	30,99	29	79	15,96	2
Stadtbezirk Sodingen	11.924	32,68		1.841	34,48		9.567	40,70		516	6,75	
Stadt Herne	61.876	37,25		8.710	37,07		50.352	46,78		2.814	8,05	

[1] bezogen auf die jeweilige Ausgangsbevölkerung am 31.12.2005

Tabelle 21: Außenwanderung: Fortzugsvolumen insgesamt nach Altersgruppen, 2005 - 2015

Statistische Bezirke/ Stadtbezirke	Fortzugsvolumen 2005-2015											
	insgesamt			davon im Alter von ... bis unter ... Jahren								
				0- 15			15- 65			65 oder älter		
	abs.	in %[1)]	Rang	abs.	in %[1)]	Rang	abs.	in %[1)]	Rang	abs.	in %[1)]	Rang
	[1]	[2]	[3]	[4]	[5]	[6]	[7]	[8]	[9]	[10]	[11]	[12]
11 Unser Fritz	1.372	28,32	24	199	23,75	29	1.094	33,46	28	89	12,08	10
12 Crange	851	32,90	15	88	25,36	25	717	40,90	15	50	10,27	21
13 Baukau-West	844	38,56	6	98	33,56	10	706	46,94	6	45	11,45	15
14 Scharpwinkel-Ring	674	28,31	25	125	30,19	17	524	31,40	30	33	11,07	16
15 Wanne-Nord	2.299	32,23	17	306	35,79	6	1.816	41,87	11	200	10,30	20
16 Bickern	2.862	33,38	13	442	29,59	19	2.254	40,26	16	184	12,42	8
17 Wanne-Mitte	2.968	39,16	5	478	40,89	1	2.284	46,35	7	225	15,17	4
Stadtbezirk Wanne	11.870	33,64		1.736	32,09		9.395	40,74		826	12,11	
21 Pluto	883	30,23	20	122	23,46	31	705	37,44	20	68	13,13	5
22 Wanne-Süd	5.835	60,24	1	441	36,09	5	5.137	81,00	1	272	12,82	6
23 Gartenstadt	677	26,95	30	96	31,37	12	522	33,76	27	63	9,55	26
24 Eickel-Kern	2.259	28,35	23	254	30,79	14	1.792	37,33	21	223	9,52	27
25 Röhlinghausen-Kern	1.597	33,03	14	237	29,66	18	1.271	41,37	14	104	10,79	18
26 Königsgrube	1.113	28,18	26	153	28,98	20	911	33,44	29	57	8,18	31
27 Hannover	893	32,23	16	109	30,70	15	726	38,07	19	61	11,98	11
Stadtbezirk Eickel	13.257	38,27		1.412	31,00		11.064	49,67		848	10,86	
31 Strünkede	2.771	34,14	12	351	30,34	16	2.254	41,66	13	192	12,40	9
32 Baukau-Kern	1.600	34,68	10	229	40,67	2	1.250	43,97	9	141	11,68	12
33 Holsterhausen	3.226	30,11	21	471	30,99	13	2.557	35,98	23	229	10,97	17
34 Shamrock	1.759	35,34	8	275	34,50	7	1.407	41,81	12	95	11,66	13
35 Herne-Zentrum	2.673	43,29	3	423	37,70	4	2.101	52,16	3	172	16,80	3
36 Stadtgarten	1.668	31,35	18	177	26,58	23	1.349	39,82	17	158	12,47	7
37 Feldkamp	1.669	34,61	11	201	32,26	11	1.359	43,14	10	121	11,52	14
38 Altenhöfen	2.702	38,01	7	341	38,75	3	2.210	48,15	5	165	10,07	22
39 Herne-Süd	2.261	28,87	22	249	28,92	21	1.823	37,07	22	189	9,21	29
Stadtbezirk Herne-Mitte	20.329	34,06		2.717	33,18		16.310	42,04		1.462	11,52	
41 Pantringshof	834	30,56	19	99	27,20	22	668	38,39	18	66	10,56	19
42 Horsthausen	1.458	43,63	2	225	34,09	8	1.171	52,72	2	79	17,14	2
43 Elpeshof	1.456	27,27	28	181	25,93	24	1.161	34,73	24	120	9,24	28
44 Börnig	985	25,02	31	116	24,84	27	801	30,53	31	67	7,92	32
45 Sodingen-Kern	1.571	27,21	29	222	23,64	30	1.238	34,31	25	121	9,86	23
46 Holthausen	2.229	27,51	27	292	24,13	28	1.774	33,87	26	163	9,85	25
47 Gysenberg	359	42,54	4	27	25,23	26	305	50,92	4	24	17,39	1
48 Sodingen-Süd	1.548	35,25	9	219	33,95	9	1.258	44,08	8	88	9,85	24
49 Constantin	484	23,92	32	56	22,40	32	388	30,36	32	43	8,69	30
Stadtbezirk Sodingen	10.924	29,94		1.437	26,91		8.764	37,29		771	10,09	
Stadt Herne	56.380	33,94		7.302	31,08		45.533	42,30		3.907	11,17	

[1)] bezogen auf die jeweilige Ausgangsbevölkerung am 31.12.2005

Tabelle 22: Außenwanderung: Zuzugsvolumen insgesamt nach Staatsangehörigkeit, 2005 - 2015

Statistische Bezirke/ Stadtbezirke	Zuzugsvolumen 2005-2015								
	insgesamt			davon nach Nationalität					
				Deutsche			Ausländer		
	abs.	in %[1)]	Rang	abs.	in %[1)]	Rang	abs.	in %[1)]	Rang
	[1]	[2]	[3]	[4]	[5]	[6]	[7]	[8]	[9]
11 Unser Fritz	1.543	31,85	20	1.009	26,07	12	534	54,83	31
12 Crange	929	35,91	16	477	22,20	25	452	103,20	21
13 Baukau-West	1.170	53,45	3	501	25,46	14	669	302,71	2
14 Scharpwinkel-Ring	434	18,23	32	315	14,77	32	119	47,79	32
15 Wanne-Nord	2.568	36,00	15	1.391	21,92	27	1.177	149,37	9
16 Bickern	3.141	36,64	13	1.757	25,89	13	1.384	77,49	28
17 Wanne-Mitte	3.516	46,39	5	1.736	27,87	6	1.780	131,66	12
Stadtbezirk Wanne	13.301	37,69		7.186	24,38		6.115	105,29	
21 Pluto	1.130	38,69	11	513	22,75	22	617	92,64	25
22 Wanne-Süd	6.083	62,80	2	2.241	26,95	9	3.842	280,03	3
23 Gartenstadt	691	27,51	27	497	21,36	28	194	104,86	19
24 Eickel-Kern	2.712	34,04	18	2.028	27,22	8	684	132,05	11
25 Röhlinghausen-Kern	1.493	30,88	21	1.069	24,51	16	424	89,64	26
26 Königsgrube	1.082	27,40	28	807	22,06	26	275	94,83	24
27 Hannover	844	30,46	22	678	26,12	11	166	94,86	23
Stadtbezirk Eickel	14.035	40,51		7.833	25,30		6.202	168,58	
31 Strünkede	2.695	33,21	19	1.649	23,12	20	1.046	106,19	18
32 Baukau-Kern	1.825	39,56	10	1.020	24,95	15	805	153,33	7
33 Holsterhausen	4.277	39,92	8	2.222	23,32	19	2.055	173,13	5
34 Shamrock	2.066	41,51	7	1.061	26,42	10	1.005	104,58	20
35 Herne-Zentrum	3.016	48,85	4	1.798	37,54	1	1.218	87,94	27
36 Stadtgarten	1.620	30,45	23	1.103	22,48	24	517	124,58	16
37 Feldkamp	1.864	38,65	12	1.274	29,13	5	590	131,11	14
38 Altenhöfen	2.985	41,99	6	2.044	31,64	3	941	145,22	10
39 Herne-Süd	2.268	28,96	24	1.827	24,21	18	441	154,20	6
Stadtbezirk Herne-Mitte	22.616	37,90		13.998	26,49		8.618	125,96	
41 Pantringshof	960	35,18	17	570	23,05	21	390	152,34	8
42 Horsthausen	2.219	66,40	1	778	29,28	4	1.441	210,36	4
43 Elpeshof	1.445	27,06	29	981	20,74	29	464	75,94	29
44 Börnig	861	21,87	31	711	18,60	31	150	131,58	13
45 Sodingen-Kern	1.594	27,61	26	1.135	22,48	23	459	63,22	30
46 Holthausen	2.280	28,14	25	1.512	20,15	30	768	128,21	15
47 Gysenberg	306	36,26	14	270	32,14	2	36	900,00	1
48 Sodingen-Süd	1.740	39,62	9	1.036	27,66	7	704	108,98	17
49 Constantin	519	25,65	30	483	24,31	17	36	100,00	22
Stadtbezirk Sodingen	11.924	32,68		7.476	22,79		4.448	120,97	
Stadt Herne	61.876	37,25		36.493	24,98		25.383	126,88	

[1)] bezogen auf die jeweilige Ausgangsbevölkerung am 31.12.2005

Tabelle 23: Außenwanderung: Fortzugsvolumen insgesamt nach Staatsangehörigkeit, 2005 - 2015

Statistische Bezirke/ Stadtbezirke	Fortzugsvolumen 2005-2015								
	insgesamt			davon nach Nationalität					
				Deutsche			Ausländer		
	abs.	in %[1)]	Rang	abs.	in %[1)]	Rang	abs.	in %[1)]	Rang
	[1]	[2]	[3]	[4]	[5]	[6]	[7]	[8]	[9]
11 Unser Fritz	1.372	28,32	24	1.089	28,13	18	283	29,06	32
12 Crange	851	32,90	15	611	28,43	17	240	54,79	19
13 Baukau-West	844	38,56	6	630	32,01	8	214	96,83	3
14 Scharpwinkel-Ring	674	28,31	25	568	26,64	20	106	42,57	29
15 Wanne-Nord	2.299	32,23	17	1.680	26,47	21	619	78,55	7
16 Bickern	2.862	33,38	13	2.101	30,96	14	761	42,61	28
17 Wanne-Mitte	2.968	39,16	5	2.211	35,50	3	757	55,99	18
Stadtbezirk Wanne	11.870	33,64		8.890	30,16		2.980	51,31	
21 Pluto	883	30,23	20	583	25,85	24	300	45,05	25
22 Wanne-Süd	5.835	60,24	1	2.678	32,21	7	3.157	230,10	2
23 Gartenstadt	677	26,95	30	603	25,91	22	74	40,00	30
24 Eickel-Kern	2.259	28,35	23	1.904	25,56	27	355	68,53	9
25 Röhlinghausen-Kern	1.597	33,03	14	1.365	31,29	12	232	49,05	23
26 Königsgrube	1.113	28,18	26	948	25,91	23	165	56,90	16
27 Hannover	893	32,23	16	816	31,43	10	77	44,00	27
Stadtbezirk Eickel	13.257	38,27		8.897	28,73		4.360	118,51	
31 Strünkede	2.771	34,14	12	2.195	30,78	15	576	58,48	14
32 Baukau-Kern	1.600	34,68	10	1.278	31,26	13	322	61,33	12
33 Holsterhausen	3.226	30,11	21	2.425	25,45	28	801	67,48	10
34 Shamrock	1.759	35,34	8	1.260	31,37	11	499	51,93	22
35 Herne-Zentrum	2.673	43,29	3	1.938	40,47	1	735	53,07	21
36 Stadtgarten	1.668	31,35	18	1.416	28,86	16	252	60,72	13
37 Feldkamp	1.669	34,61	11	1.413	32,31	6	256	56,89	17
38 Altenhöfen	2.702	38,01	7	2.183	33,79	4	519	80,09	6
39 Herne-Süd	2.261	28,87	22	2.070	27,44	19	191	66,78	11
Stadtbezirk Herne-Mitte	20.329	34,06		16.178	30,62		4.151	60,67	
41 Pantringshof	834	30,56	19	605	24,46	30	229	89,45	4
42 Horsthausen	1.458	43,63	2	885	33,31	5	573	83,65	5
43 Elpeshof	1.456	27,27	28	1.187	25,10	29	269	44,03	26
44 Börnig	985	25,02	31	919	24,04	31	66	57,89	15
45 Sodingen-Kern	1.571	27,21	29	1.300	25,75	26	271	37,33	31
46 Holthausen	2.229	27,51	27	1.937	25,81	25	292	48,75	24
47 Gysenberg	359	42,54	4	338	40,24	2	21	525,00	1
48 Sodingen-Süd	1.548	35,25	9	1.196	31,93	9	352	54,49	20
49 Constantin	484	23,92	32	456	22,95	32	28	77,78	8
Stadtbezirk Sodingen	10.924	29,94		8.823	26,89		2.101	57,14	
Stadt Herne	56.380	33,94		42.788	29,29		13.592	67,94	

[1)] bezogen auf die jeweilige Ausgangsbevölkerung am 31.12.2005

Tabelle 24: Außenwanderung: Wanderungsvolumen insgesamt nach Altersgruppen, 2005 - 2015

Statistische Bezirke/ Stadtbezirke	Wanderungsvolumen (Zu- und Fortzüge) 2005-2015											
	insgesamt			davon im Alter von ... bis unter ... Jahren								
				0- 15			15- 65			65 oder älter		
	abs.	in %[1]	Rang	abs.	in %[1]	Rang	abs.	in %[1]	Rang	abs.	in %[1]	Rang
	[1]	[2]	[3]	[4]	[5]	[6]	[7]	[8]	[9]	[10]	[11]	[12]
11 Unser Fritz	2.915	60,17	23	462	55,13	24	2.331	71,28	24	132	17,91	16
12 Crange	1.780	68,81	15	178	51,30	28	1.537	87,68	13	69	14,17	30
13 Baukau-West	2.014	92,01	4	253	86,64	4	1.697	112,83	3	69	17,56	20
14 Scharpwinkel-Ring	1.108	46,54	32	195	47,10	31	866	51,89	32	55	18,46	13
15 Wanne-Nord	4.867	68,22	16	636	74,39	11	3.900	89,92	12	354	18,23	14
16 Bickern	6.003	70,02	13	957	64,06	17	4.786	85,49	14	278	18,77	12
17 Wanne-Mitte	6.484	85,54	5	1.049	89,73	2	5.098	103,45	5	356	24,01	7
Stadtbezirk Wanne	25.171	71,33		3.730	68,96		20.215	87,67		1.313	19,25	
21 Pluto	2.013	68,91	14	338	65,00	14	1.593	84,60	16	94	18,15	15
22 Wanne-Süd	11.918	123,04	1	1.008	82,49	5	10.545	166,27	1	380	17,91	17
23 Gartenstadt	1.368	54,46	28	223	72,88	12	1.057	68,37	28	92	13,94	31
24 Eickel-Kern	4.971	62,39	21	534	64,73	16	3.822	79,61	20	625	26,69	2
25 Röhlinghausen-Kern	3.090	63,91	19	459	57,45	21	2.487	80,96	19	159	16,49	25
26 Königsgrube	2.195	55,58	26	324	61,36	18	1.724	63,29	29	155	22,24	8
27 Hannover	1.737	62,68	20	230	64,79	15	1.419	74,41	23	91	17,88	18
Stadtbezirk Eickel	27.292	78,78		3.116	68,41		22.647	101,67		1.596	20,43	
31 Strünkede	5.466	67,35	17	687	59,38	19	4.541	83,94	17	264	17,04	21
32 Baukau-Kern	3.425	74,25	10	498	88,45	3	2.692	94,69	8	255	21,13	10
33 Holsterhausen	7.503	70,03	12	1.209	79,54	8	5.909	83,16	18	416	19,92	11
34 Shamrock	3.825	76,85	8	633	79,42	9	3.075	91,38	11	135	16,56	24
35 Herne-Zentrum	5.689	92,14	3	918	81,82	6	4.521	112,24	4	273	26,66	3
36 Stadtgarten	3.288	61,79	22	349	52,40	27	2.677	79,01	21	278	21,94	9
37 Feldkamp	3.533	73,25	11	437	70,14	13	2.946	93,52	9	162	15,43	27
38 Altenhöfen	5.687	80,00	6	666	75,68	10	4.637	101,02	6	398	24,28	6
39 Herne-Süd	4.529	57,83	24	491	57,03	22	3.694	75,11	22	344	16,76	23
Stadtbezirk Herne-Mitte	42.945	71,96		5.888	71,90		34.692	89,42		2.525	19,90	
41 Pantringshof	1.794	65,74	18	210	57,69	20	1.487	85,46	15	96	15,36	28
42 Horsthausen	3.677	110,02	2	659	99,85	1	2.909	130,98	2	126	27,33	1
43 Elpeshof	2.901	54,33	29	391	56,02	23	2.345	70,15	25	171	13,16	32
44 Börnig	1.846	46,89	31	222	47,54	30	1.481	56,44	31	142	16,78	22
45 Sodingen-Kern	3.165	54,81	27	455	48,46	29	2.503	69,37	26	217	17,69	19
46 Holthausen	4.509	55,65	25	658	54,38	25	3.613	68,98	27	238	14,38	29
47 Gysenberg	665	78,79	7	57	53,27	26	571	95,33	7	34	24,64	5
48 Sodingen-Süd	3.288	74,86	9	526	81,55	7	2.638	92,43	10	141	15,79	26
49 Constantin	1.003	49,58	30	100	40,00	32	784	61,35	30	122	24,65	4
Stadtbezirk Sodingen	22.848	62,62		3.278	61,39		18.331	77,99		1.287	16,85	
Stadt Herne	118.256	71,20		16.012	68,16		95.885	89,08		6.721	19,22	

[1] bezogen auf die jeweilige Ausgangsbevölkerung am 31.12.2005

Tabelle 25: Außenwanderung: Wanderungsvolumen insgesamt nach Staatsangehörigkeit, 2005 - 2015

Statistische Bezirke/ Stadtbezirke	Wanderungsvolumen (Zu- und Fortzüge) 2005-2015								
	insgesamt			davon nach Nationalität					
				Deutsche			Ausländer		
	abs.	in %[1]	Rang	abs.	in %[1]	Rang	abs.	in %[1]	Rang
	[1]	[2]	[3]	[4]	[5]	[6]	[7]	[8]	[9]
11 Unser Fritz	2.915	60,17	23	2.098	54,20	15	817	83,88	32
12 Crange	1.780	68,81	15	1.088	50,63	20	692	157,99	20
13 Baukau-West	2.014	92,01	4	1.131	57,47	11	883	399,55	3
14 Scharpwinkel-Ring	1.108	46,54	32	883	41,42	32	225	90,36	31
15 Wanne-Nord	4.867	68,22	16	3.071	48,39	23	1.796	227,92	7
16 Bickern	6.003	70,02	13	3.858	56,84	12	2.145	120,10	28
17 Wanne-Mitte	6.484	85,54	5	3.947	63,38	4	2.537	187,65	14
Stadtbezirk Wanne	25.171	71,33		16.076	54,53		9.095	156,59	
21 Pluto	2.013	68,91	14	1.096	48,60	22	917	137,69	27
22 Wanne-Süd	11.918	123,04	1	4.919	59,17	8	6.999	510,13	2
23 Gartenstadt	1.368	54,46	28	1.100	47,27	27	268	144,86	23
24 Eickel-Kern	4.971	62,39	21	3.932	52,78	17	1.039	200,58	11
25 Röhlinghausen-Kern	3.090	63,91	19	2.434	55,80	14	656	138,69	26
26 Königsgrube	2.195	55,58	26	1.755	47,96	25	440	151,72	22
27 Hannover	1.737	62,68	20	1.494	57,55	10	243	138,86	25
Stadtbezirk Eickel	27.292	78,78		16.730	54,03		10.562	287,09	
31 Strünkede	5.466	67,35	17	3.844	53,91	16	1.622	164,67	18
32 Baukau-Kern	3.425	74,25	10	2.298	56,21	13	1.127	214,67	10
33 Holsterhausen	7.503	70,03	12	4.647	48,78	21	2.856	240,61	6
34 Shamrock	3.825	76,85	8	2.321	57,79	9	1.504	156,50	21
35 Herne-Zentrum	5.689	92,14	3	3.736	78,01	1	1.953	141,01	24
36 Stadtgarten	3.288	61,79	22	2.519	51,35	19	769	185,30	15
37 Feldkamp	3.533	73,25	11	2.687	61,45	6	846	188,00	13
38 Altenhöfen	5.687	80,00	6	4.227	65,42	3	1.460	225,31	8
39 Herne-Süd	4.529	57,83	24	3.897	51,65	18	632	220,98	9
Stadtbezirk Herne-Mitte	42.945	71,96		30.176	57,11		12.769	186,63	
41 Pantringshof	1.794	65,74	18	1.175	47,51	26	619	241,80	5
42 Horsthausen	3.677	110,02	2	1.663	62,59	5	2.014	294,01	4
43 Elpeshof	2.901	54,33	29	2.168	45,84	30	733	119,97	29
44 Börnig	1.846	46,89	31	1.630	42,64	31	216	189,47	12
45 Sodingen-Kern	3.165	54,81	27	2.435	48,24	24	730	100,55	30
46 Holthausen	4.509	55,65	25	3.449	45,96	29	1.060	176,96	17
47 Gysenberg	665	78,79	7	608	72,38	2	57	1425,00	1
48 Sodingen-Süd	3.288	74,86	9	2.232	59,58	7	1.056	163,47	19
49 Constantin	1.003	49,58	30	939	47,26	28	64	177,78	16
Stadtbezirk Sodingen	22.848	62,62		16.299	49,68		6.549	178,11	
Stadt Herne	118.256	71,20		79.281	54,27		38.975	194,82	

[1] bezogen auf die jeweilige Ausgangsbevölkerung am 31.12.2005

Tabelle 26: Außenwanderung: Wanderungsvolumen insgesamt mit den Nachbarstädten nach Altersgruppen, 2005 - 2015

Statistische Bezirke/ Stadtbezirke	Wanderungsvolumen (Zu- und Fortzüge) Nachbarstädte 2005-2015											
	insgesamt			davon im Alter von ... bis unter ... Jahren								
				0- 15			15- 65			65 oder älter		
	abs.	in %[1]	Rang	abs.	in %[1]	Rang	abs.	in %[1]	Rang	abs.	in %[1]	Rang
	[1]	[2]	[3]	[4]	[5]	[6]	[7]	[8]	[9]	[10]	[11]	[12]
11 Unser Fritz	1.195	26,11	11	213	27,27	5	942	30,49	15	40	5,67	24
12 Crange	616	23,09	22	66	16,84	31	527	29,25	19	23	4,85	29
13 Baukau-West	633	27,33	9	83	25,30	10	524	32,75	10	26	6,70	17
14 Scharpwinkel-Ring	411	16,85	32	51	11,38	32	343	19,84	32	17	6,49	20
15 Wanne-Nord	1.536	20,98	28	217	24,46	12	1.191	26,54	28	128	6,58	19
16 Bickern	2.204	25,60	12	352	23,10	17	1.757	31,29	12	95	6,45	21
17 Wanne-Mitte	1.882	24,49	19	304	25,74	8	1.461	29,03	21	117	7,95	8
Stadtbezirk Wanne	8.477	23,80		1.286	23,21		6.745	28,88		446	6,64	
21 Pluto	726	24,56	17	115	22,37	18	580	29,79	17	31	6,26	23
22 Wanne-Süd	2.407	24,63	16	301	23,98	13	1.997	30,95	14	109	5,28	25
23 Gartenstadt	553	21,92	26	72	23,15	16	448	28,41	23	33	5,20	26
24 Eickel-Kern	2.035	25,20	14	203	23,41	14	1.507	30,47	16	325	14,37	2
25 Röhlinghausen-Kern	1.356	27,58	8	186	21,78	21	1.110	35,24	6	60	6,58	18
26 Königsgrube	1.038	25,47	13	153	27,08	6	801	28,36	24	84	12,24	4
27 Hannover	922	32,19	2	131	30,47	2	755	38,88	3	36	7,32	13
Stadtbezirk Eickel	9.037	25,69		1.161	24,21		7.198	31,52		678	8,98	
31 Strünkede	1.982	23,66	21	248	20,56	23	1.659	29,29	18	75	4,98	28
32 Baukau-Kern	1.125	24,53	18	142	26,10	7	892	31,17	13	91	7,71	11
33 Holsterhausen	2.396	22,05	25	329	20,13	24	1.896	26,17	29	171	8,60	7
34 Shamrock	1.191	23,98	20	184	22,36	19	973	29,21	20	34	4,18	31
35 Herne-Zentrum	1.860	29,39	5	259	22,25	20	1.522	36,53	4	79	7,92	9
36 Stadtgarten	1.219	22,81	23	122	18,65	28	1.000	28,91	22	97	7,87	10
37 Feldkamp	1.460	29,89	3	179	27,84	4	1.237	39,07	2	44	4,09	32
38 Altenhöfen	2.010	27,98	6	235	25,43	9	1.609	34,73	7	166	10,20	5
39 Herne-Süd	2.001	25,10	15	228	24,86	11	1.631	32,35	11	142	7,05	14
Stadtbezirk Herne-Mitte	15.244	25,19		1.926	22,63		12.419	31,39		899	7,23	
41 Pantringshof	608	21,74	27	78	18,98	26	493	27,42	26	37	6,29	22
42 Horsthausen	996	29,63	4	162	23,18	15	795	35,30	5	39	9,51	6
43 Elpeshof	1.106	20,49	30	137	18,90	27	909	26,70	27	60	4,73	30
44 Börnig	822	20,28	31	97	20,00	25	661	24,16	31	64	7,68	12
45 Sodingen-Kern	1.191	20,69	29	172	18,03	29	938	25,78	30	81	6,95	15
46 Holthausen	1.861	22,68	24	260	20,72	22	1.497	27,68	25	104	6,74	16
47 Gysenberg	400	46,35	1	42	36,21	1	334	53,78	1	24	19,05	1
48 Sodingen-Süd	1.244	27,68	7	188	28,75	3	1.012	34,02	8	44	5,09	27
49 Constantin	554	26,72	10	49	17,69	30	437	33,54	9	68	13,79	3
Stadtbezirk Sodingen	8.782	23,73		1.185	21,25		7.076	29,32		521	7,15	
Stadt Herne	41.540	24,68		5.558	22,76		33.438	30,43		2.544	7,48	

[1] bezogen auf die jeweilige Ausgangsbevölkerung am 31.12.2005

Karte 1: **Veränderung der Bevölkerungszahl in Herne bezogen auf die Ausgangsbevölkerung, Statistische Bezirke, 2005 - 2015, (jeweils 31.12.)**

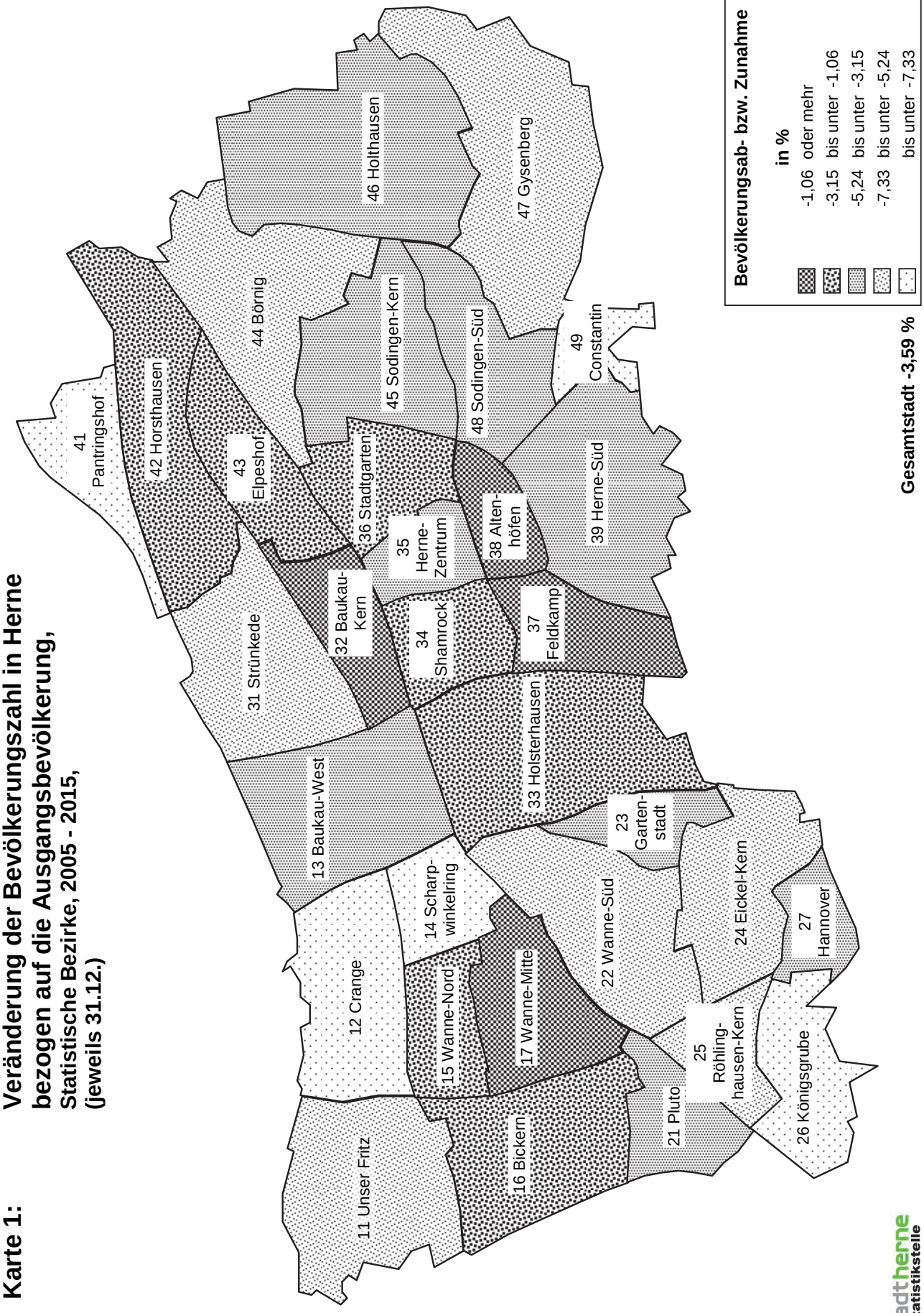

Karte 2: **Anteil der ausländischen Bevölkerung an der Bevölkerung insgesamt in Herne, Statistische Bezirke, 31.12.2015**

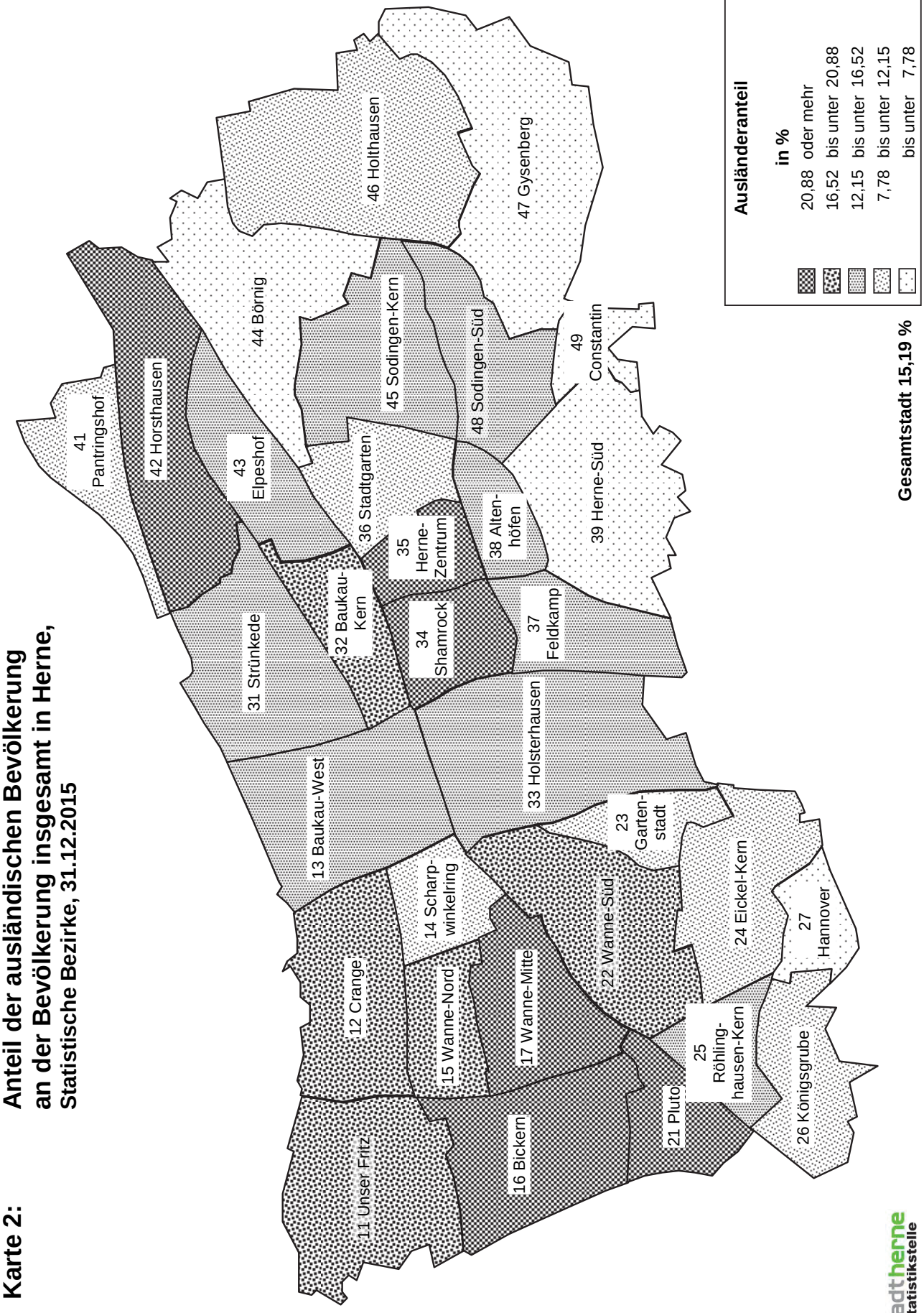

Karte 3: **Anteil der Personen mit Migrationshintergrund an der Bevölkerung insgesamt in Herne, Statistische Bezirke, 31.12.2015**

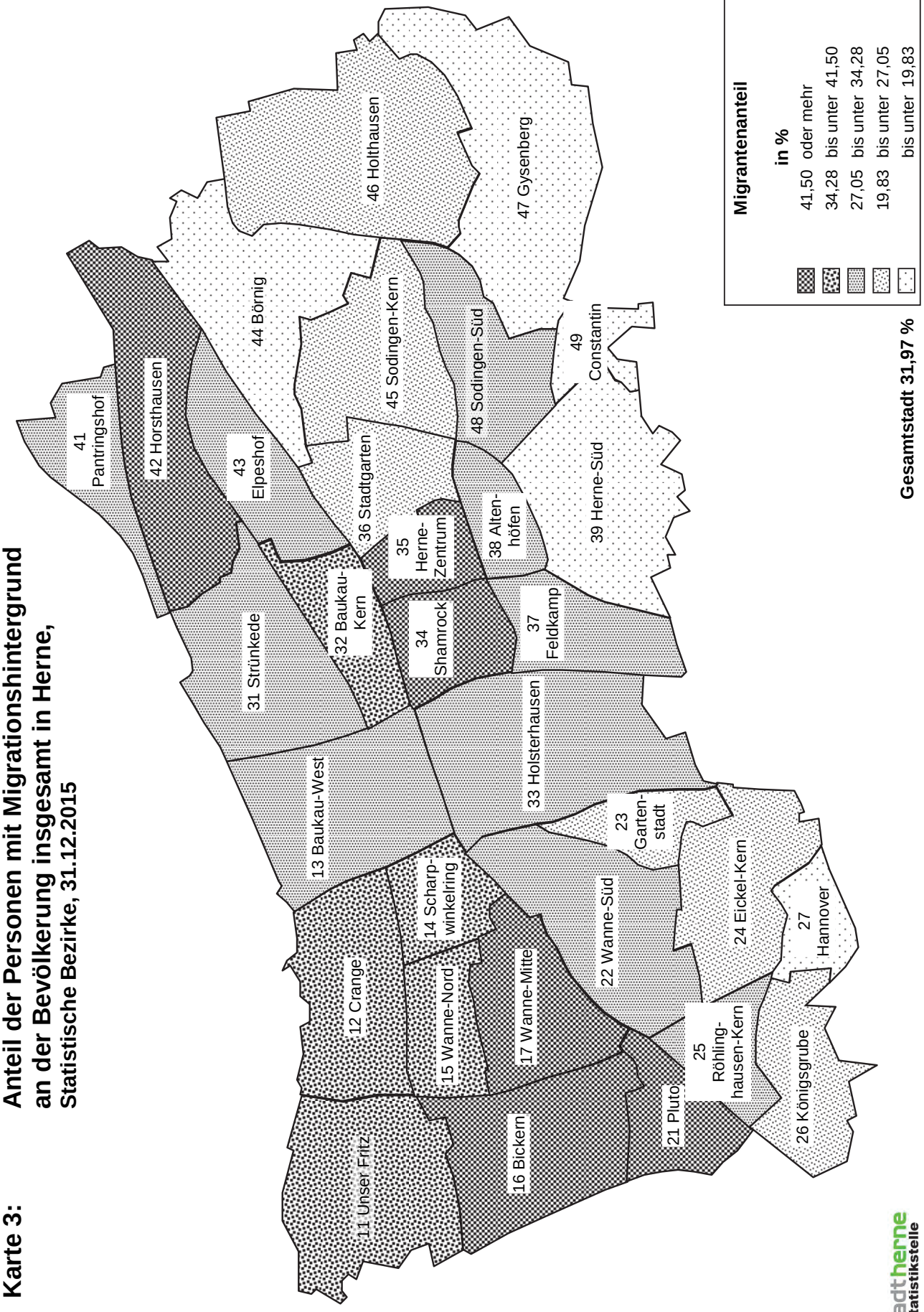

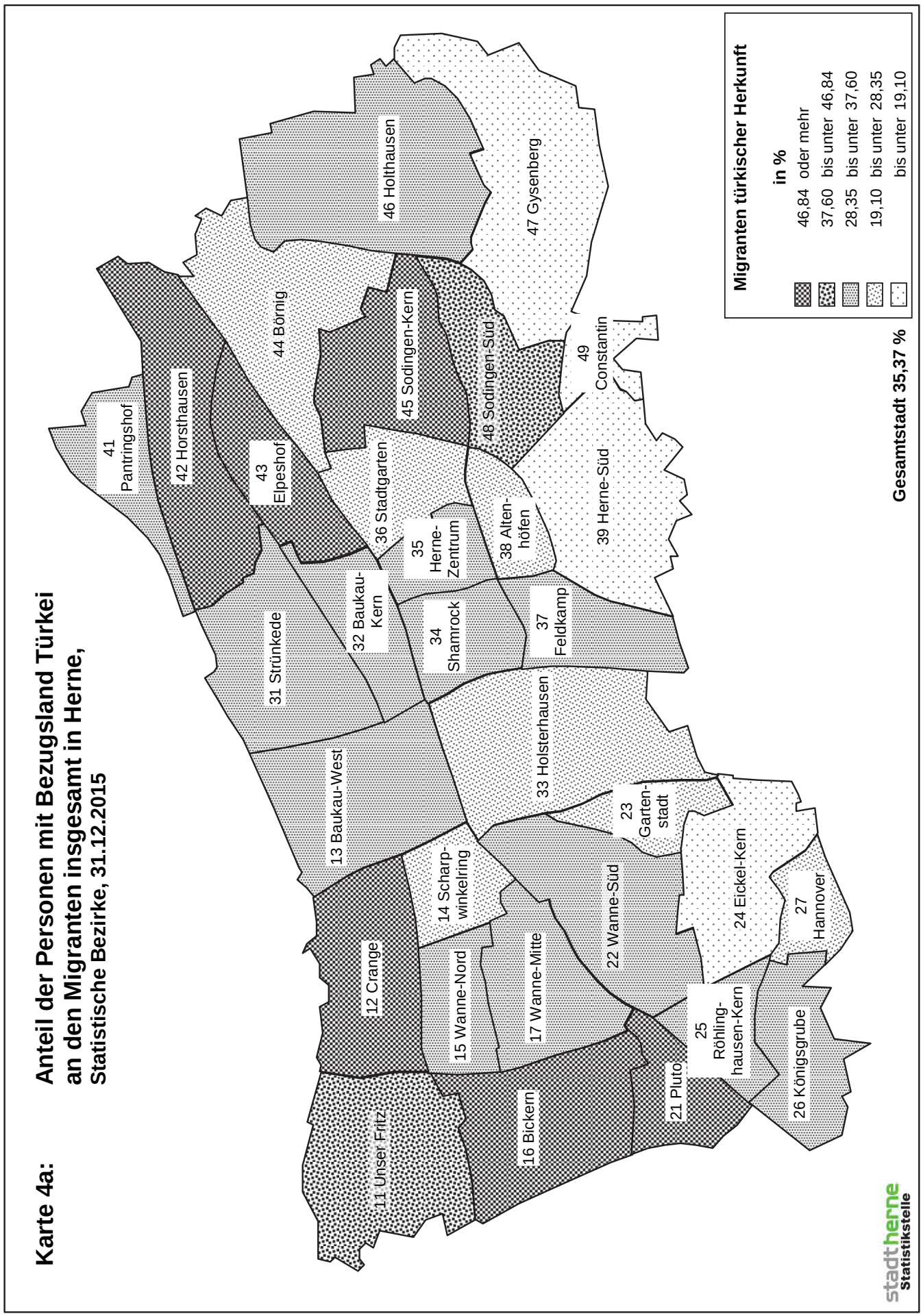
Karte 4a:
Anteil der Personen mit Bezugsland Türkei
an den Migranten insgesamt in Herne,
Statistische Bezirke, 31.12.2015
41 Pantringshof
42 Horsthausen
43 Elpeshof
44 Börnig
45 Sodingen-Kern
46 Holthausen
47 Gysenberg
48 Sodingen-Süd
49 Constantin
36 Stadtgarten
35 Herne-Zentrum
38 Alten-höfen
39 Herne-Süd
31 Strünkede
32 Baukau-Kern
34 Shamrock
37 Feldkamp
13 Baukau-West
33 Holsterhausen
23 Garten-stadt
24 Eickel-Kern
27 Hannover
14 Scharp-winkelring
22 Wanne-Süd
12 Crange
15 Wanne-Nord
17 Wanne-Mitte
25 Röhling-hausen-Kern
21 Pluto
26 Königsgrube
11 Unser Fritz
16 Bickern
Migranten türkischer Herkunft
in %
46,84 oder mehr
37,60 bis unter 46,84
28,35 bis unter 37,60
19,10 bis unter 28,35
bis unter 19,10
Gesamtstadt 35,37 %
stadtherne
Statistikstelle

Karte 4b: **Anteil der Personen mit Bezugsland Polen an den Migranten insgesamt in Herne, Statistische Bezirke, 31.12.2015**

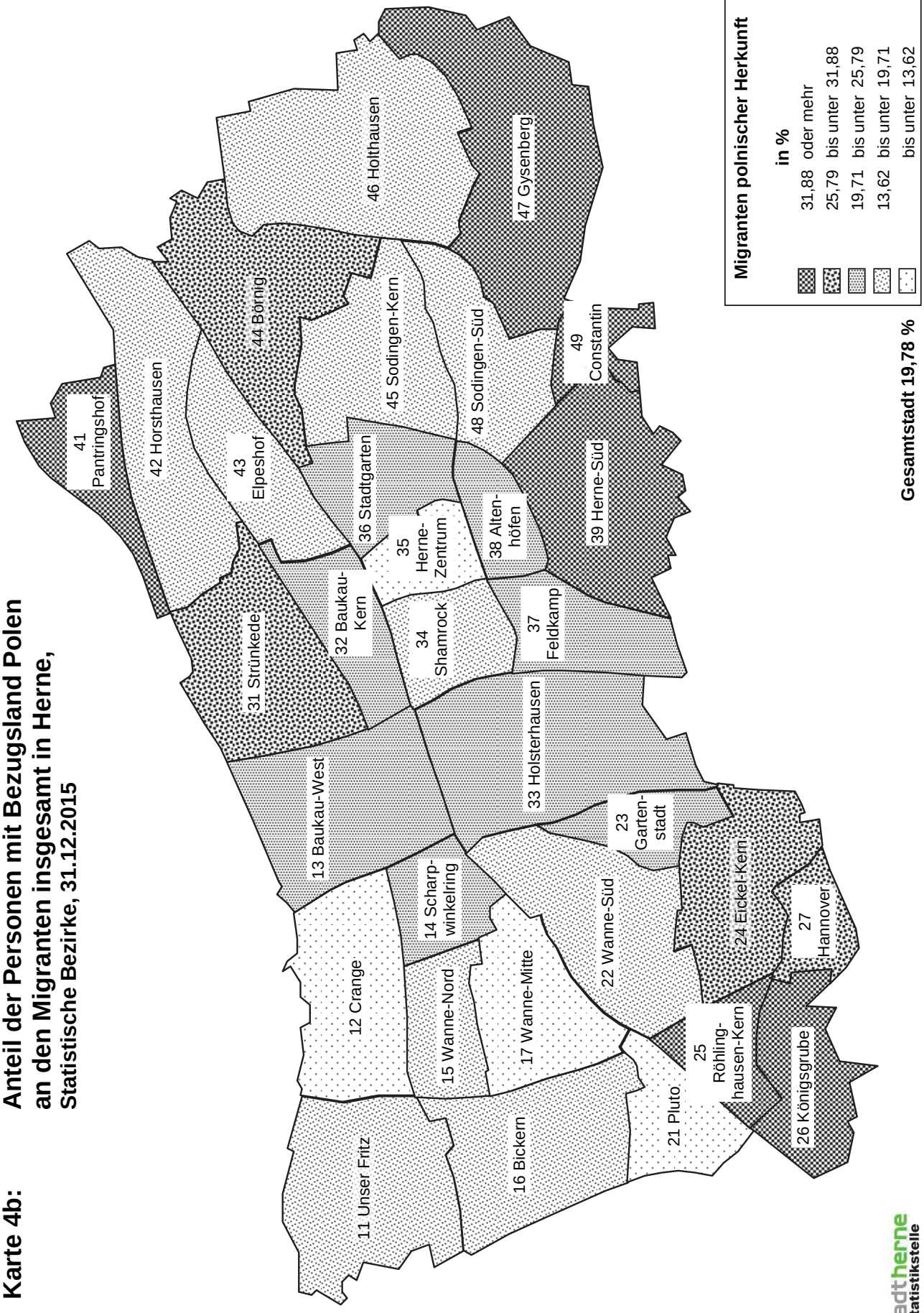

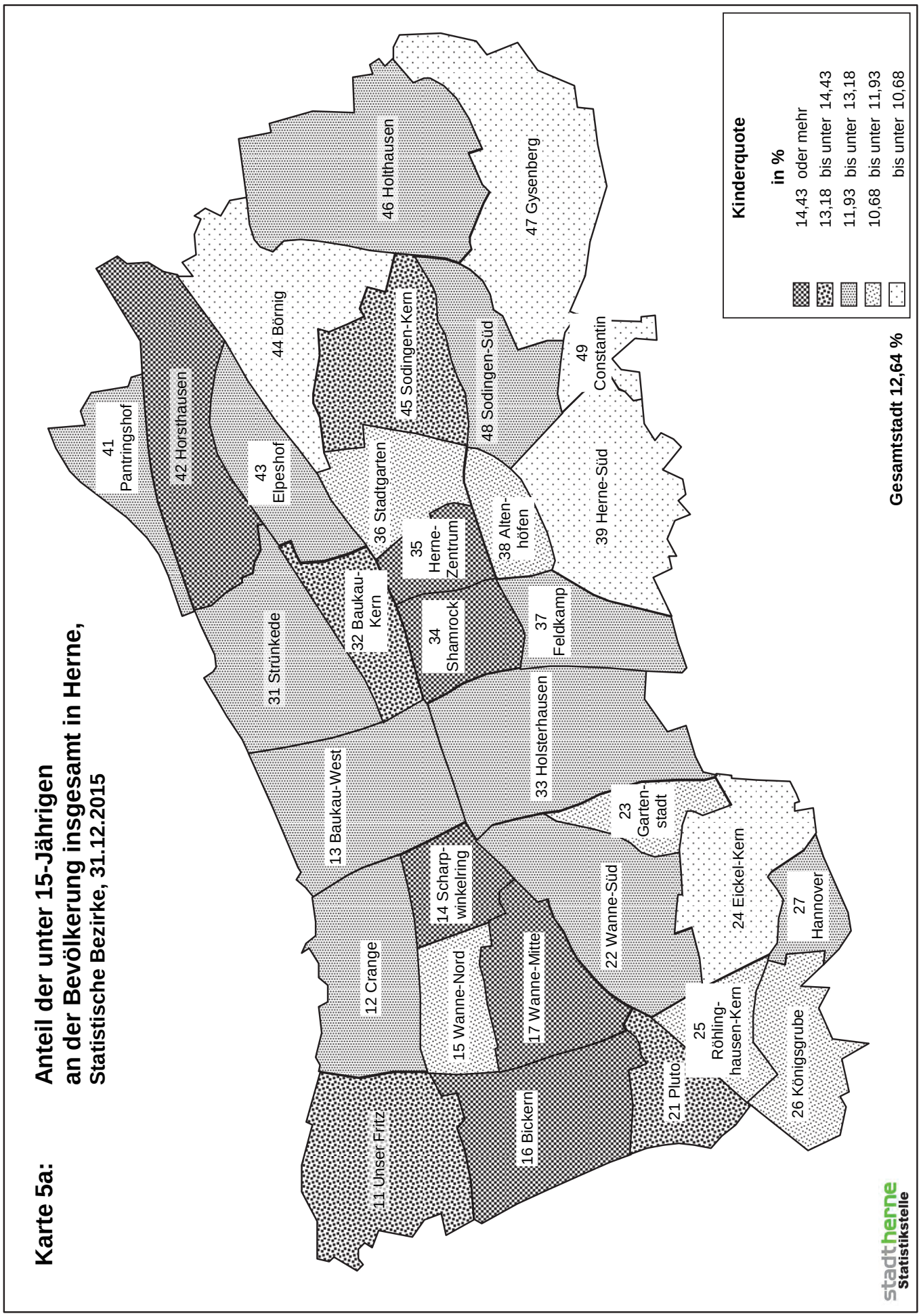
Karte 5a:
Anteil der unter 15-Jährigen
an der Bevölkerung insgesamt in Herne,
Statistische Bezirke, 31.12.2015
41 Pantringshof
42 Horsthausen
43 Elpeshof
44 Börnig
45 Sodingen-Kern
46 Holthausen
47 Gysenberg
48 Sodingen-Süd
49 Constantin
36 Stadtgarten
35 Herne-Zentrum
38 Alten-höfen
39 Herne-Süd
32 Baukau-Kern
34 Shamrock
37 Feldkamp
31 Strünkede
33 Holsterhausen
13 Baukau-West
23 Garten-stadt
24 Eickel-Kern
14 Scharp-winkelring
22 Wanne-Süd
27 Hannover
12 Crange
15 Wanne-Nord
17 Wanne-Mitte
25 Röhling-hausen-Kern
21 Pluto
26 Königsgrube
11 Unser Fritz
16 Bickern
Kinderquote
in %
14,43 oder mehr
13,18 bis unter 14,43
11,93 bis unter 13,18
10,68 bis unter 11,93
bis unter 10,68
Gesamtstadt 12,64 %
stadtherne
Statistikstelle

Karte 5b: **Anteil der 15 bis unter 65-Jährigen an der Bevölkerung insgesamt in Herne, Statistische Bezirke, 31.12.2015**

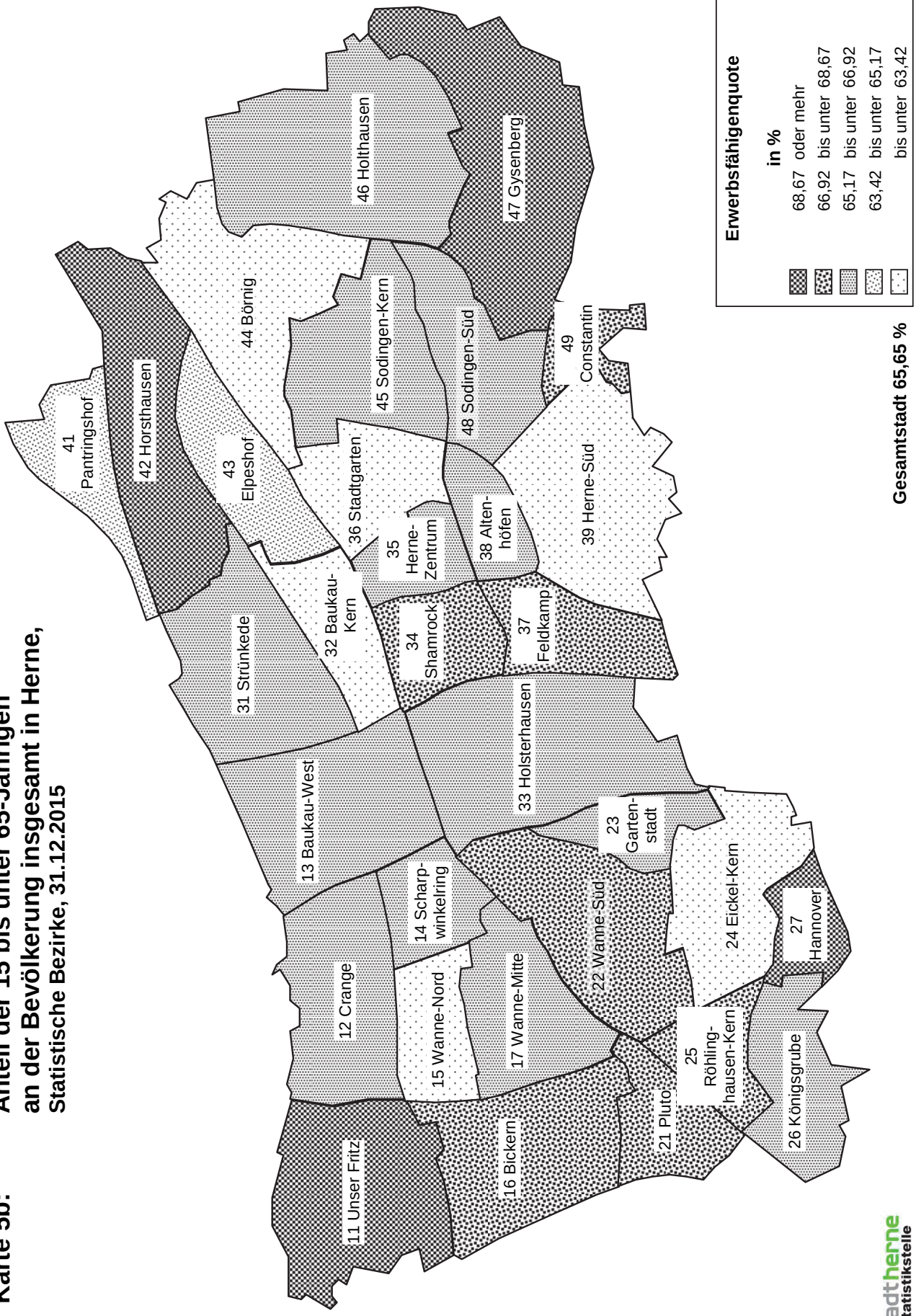

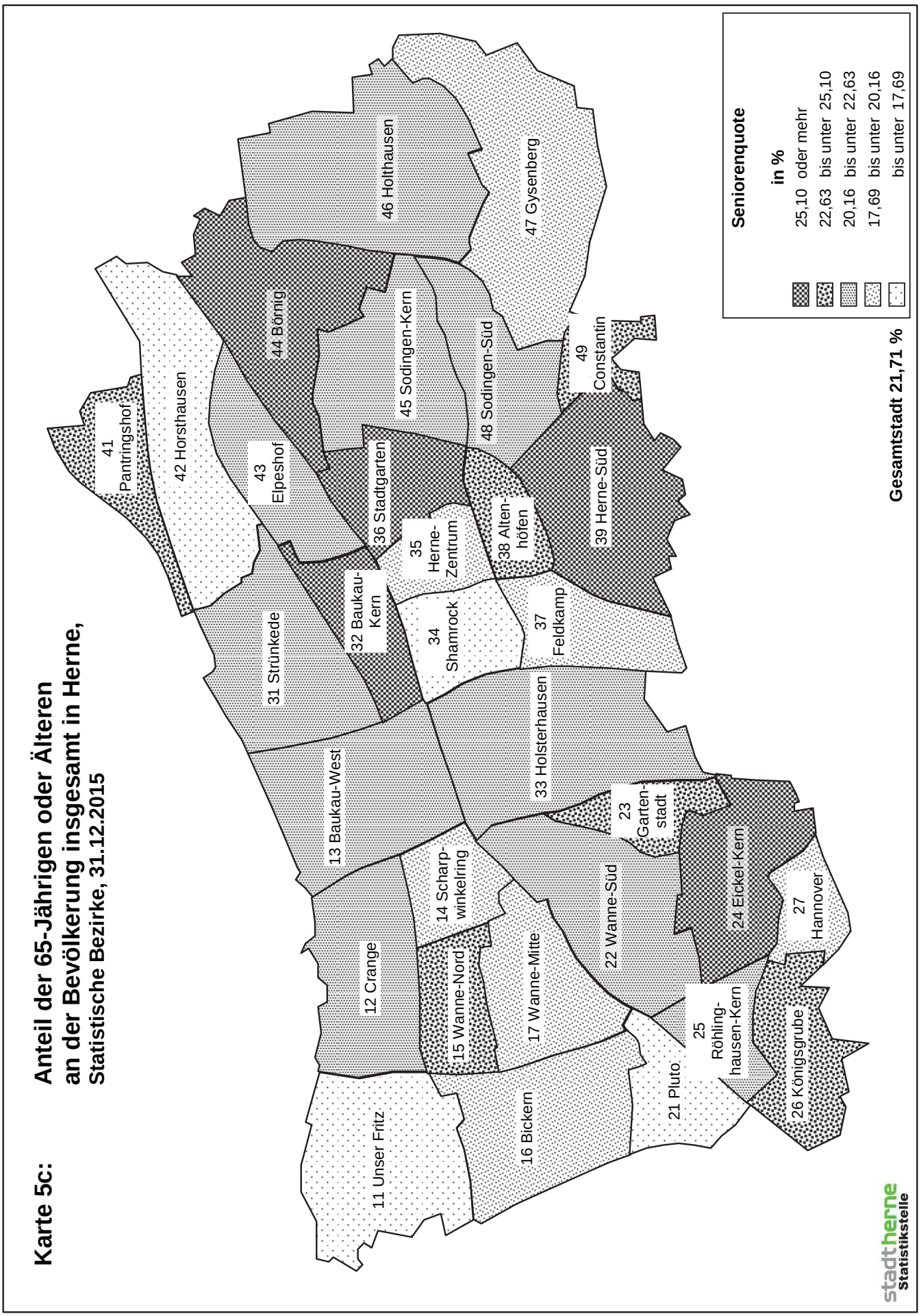
Karte 5c:
Anteil der 65-Jährigen oder Älteren
an der Bevölkerung insgesamt in Herne,
Statistische Bezirke, 31.12.2015
Seniorenquote
in %
25,10 oder mehr
22,63 bis unter 25,10
20,16 bis unter 22,63
17,69 bis unter 20,16
bis unter 17,69
Gesamtstadt 21,71 %
11 Unser Fritz
12 Crange
13 Baukau-West
14 Scharp-winkelring
15 Wanne-Nord
16 Bickern
17 Wanne-Mitte
21 Pluto
22 Wanne-Süd
23 Garten-stadt
24 Eickel-Kern
25 Röhling-hausen-Kern
26 Königsgrube
27 Hannover
31 Strünkede
32 Baukau-Kern
33 Holsterhausen
34 Shamrock
35 Herne-Zentrum
36 Stadtgarten
37 Feldkamp
38 Alten-höfen
39 Herne-Süd
41 Pantringshof
42 Horsthausen
43 Elpeshof
44 Börnig
45 Sodingen-Kern
46 Holthausen
47 Gysenberg
48 Sodingen-Süd
49 Constantin
stadtherne
Statistikstelle

Karte 6a: **Anteil der unter 15-jährigen Deutschen an der deutschen Bevölkerung insgesamt in Herne, Statistische Bezirke, 31.12.2015**

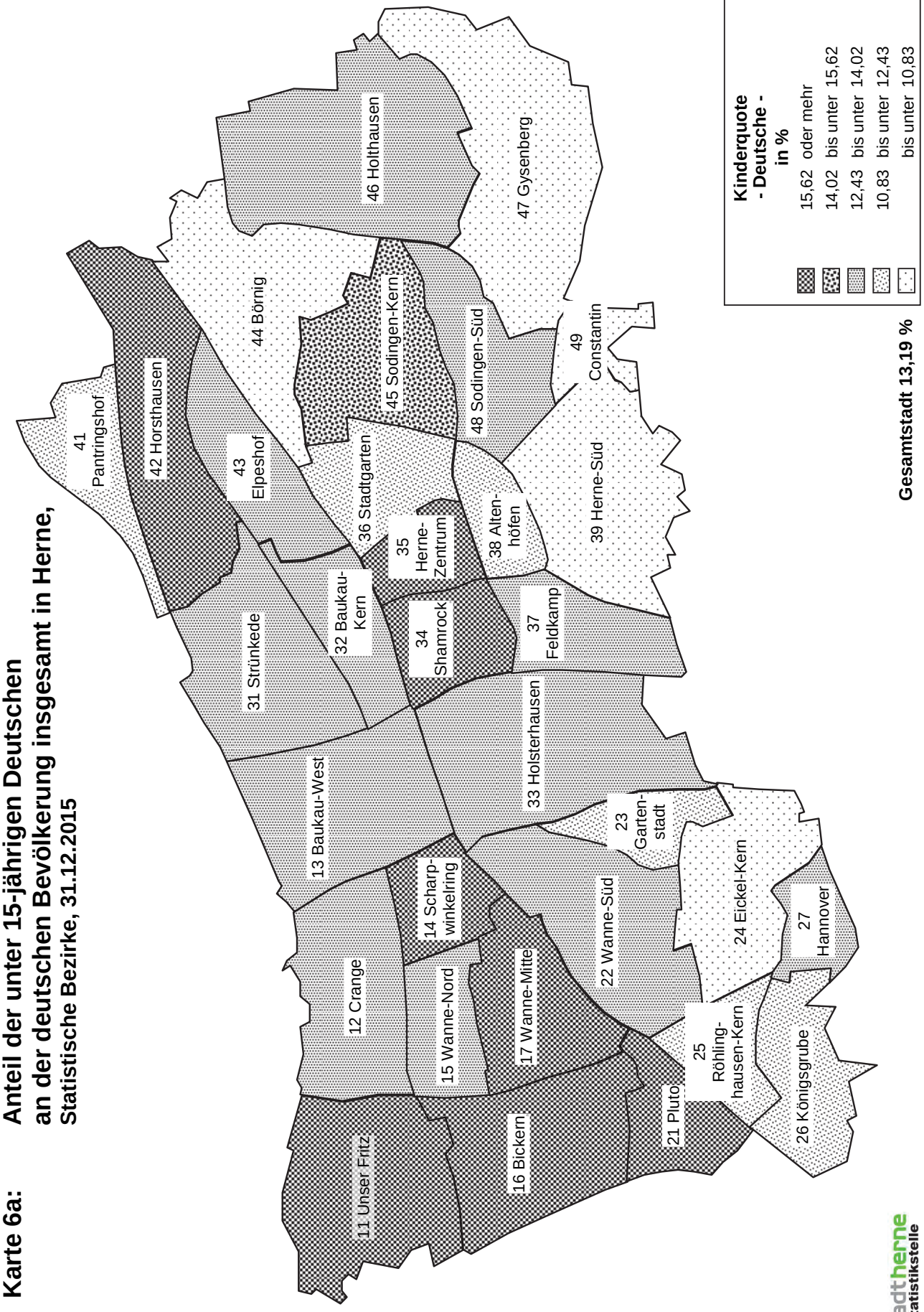

Karte 6b: **Anteil der 15 bis unter 65-jährigen Deutschen an der deutschen Bevölkerung insgesamt in Herne, Statistische Bezirke, 31.12.2015**

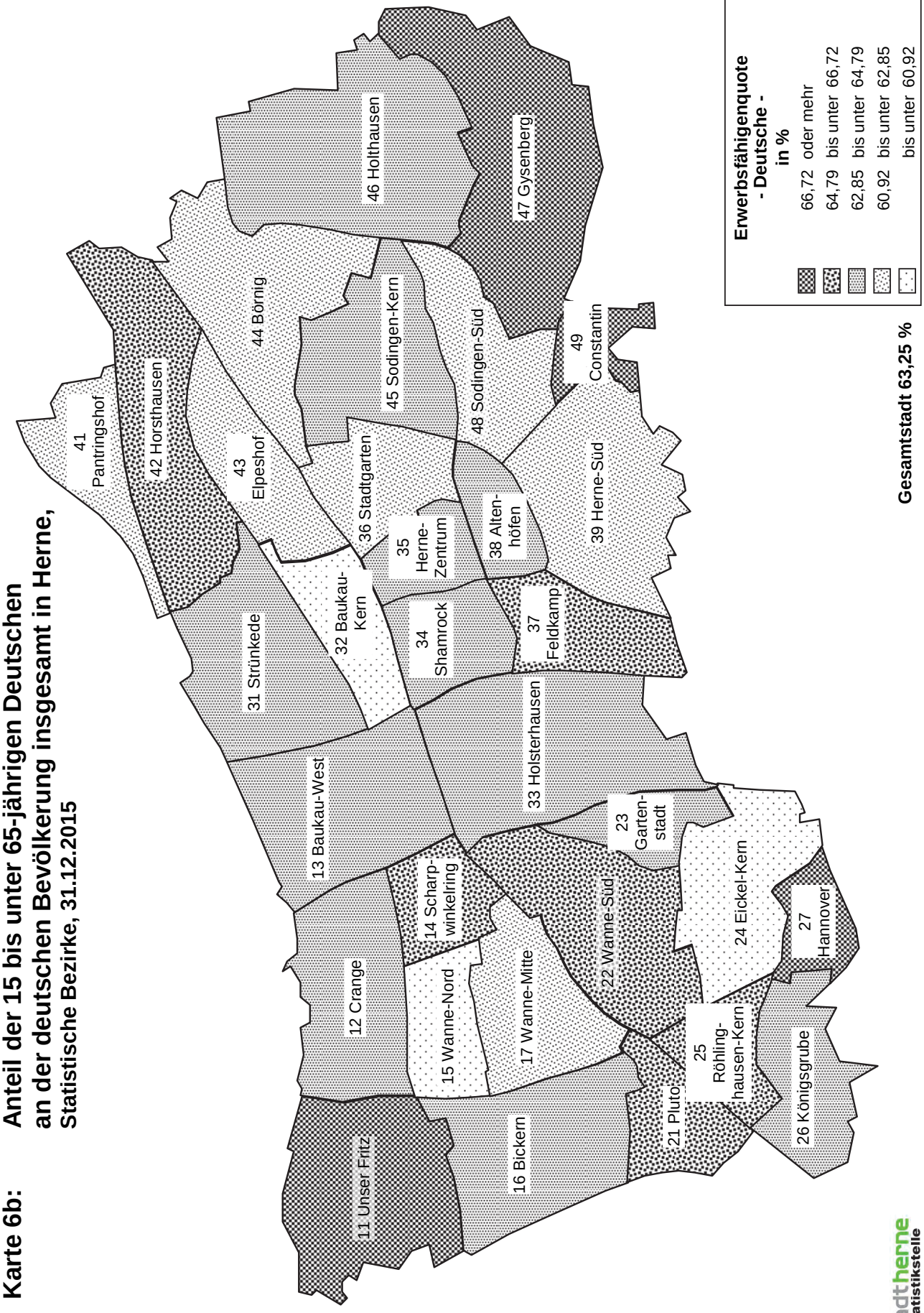

stadtherne Statistikstelle

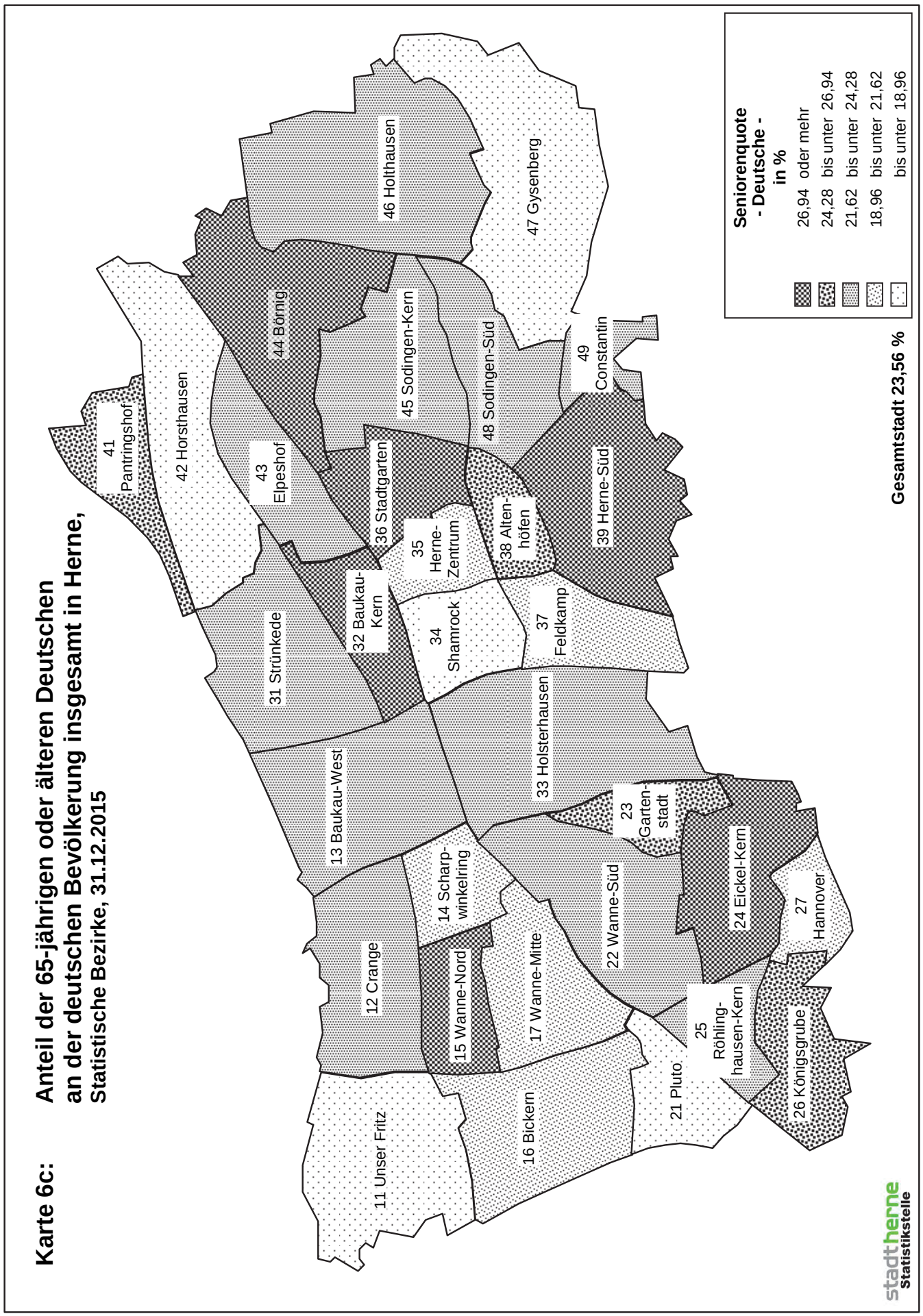
Karte 6c:
Anteil der 65-jährigen oder älteren Deutschen
an der deutschen Bevölkerung insgesamt in Herne,
Statistische Bezirke, 31.12.2015
41 Pantringshof
42 Horsthausen
43 Elpeshof
44 Börnig
45 Sodingen-Kern
46 Holthausen
47 Gysenberg
48 Sodingen-Süd
49 Constantin
36 Stadtgarten
35 Herne-Zentrum
38 Altenhöfen
39 Herne-Süd
31 Strünkede
32 Baukau-Kern
34 Shamrock
37 Feldkamp
33 Holsterhausen
13 Baukau-West
23 Gartenstadt
14 Scharpwinkelring
24 Eickel-Kern
27 Hannover
12 Crange
15 Wanne-Nord
17 Wanne-Mitte
22 Wanne-Süd
25 Röhlinghausen-Kern
26 Königsgrube
21 Pluto
16 Bickern
11 Unser Fritz
Seniorenquote - Deutsche - in %
26,94 oder mehr
24,28 bis unter 26,94
21,62 bis unter 24,28
18,96 bis unter 21,62
bis unter 18,96
Gesamtstadt 23,56 %
stadtherne
Statistikstelle

Karte 7:

Anteil der Deutschen mit Migrationshintergrund an der Bevölkerung insgesamt in Herne, Statistische Bezirke, 31.12.2015

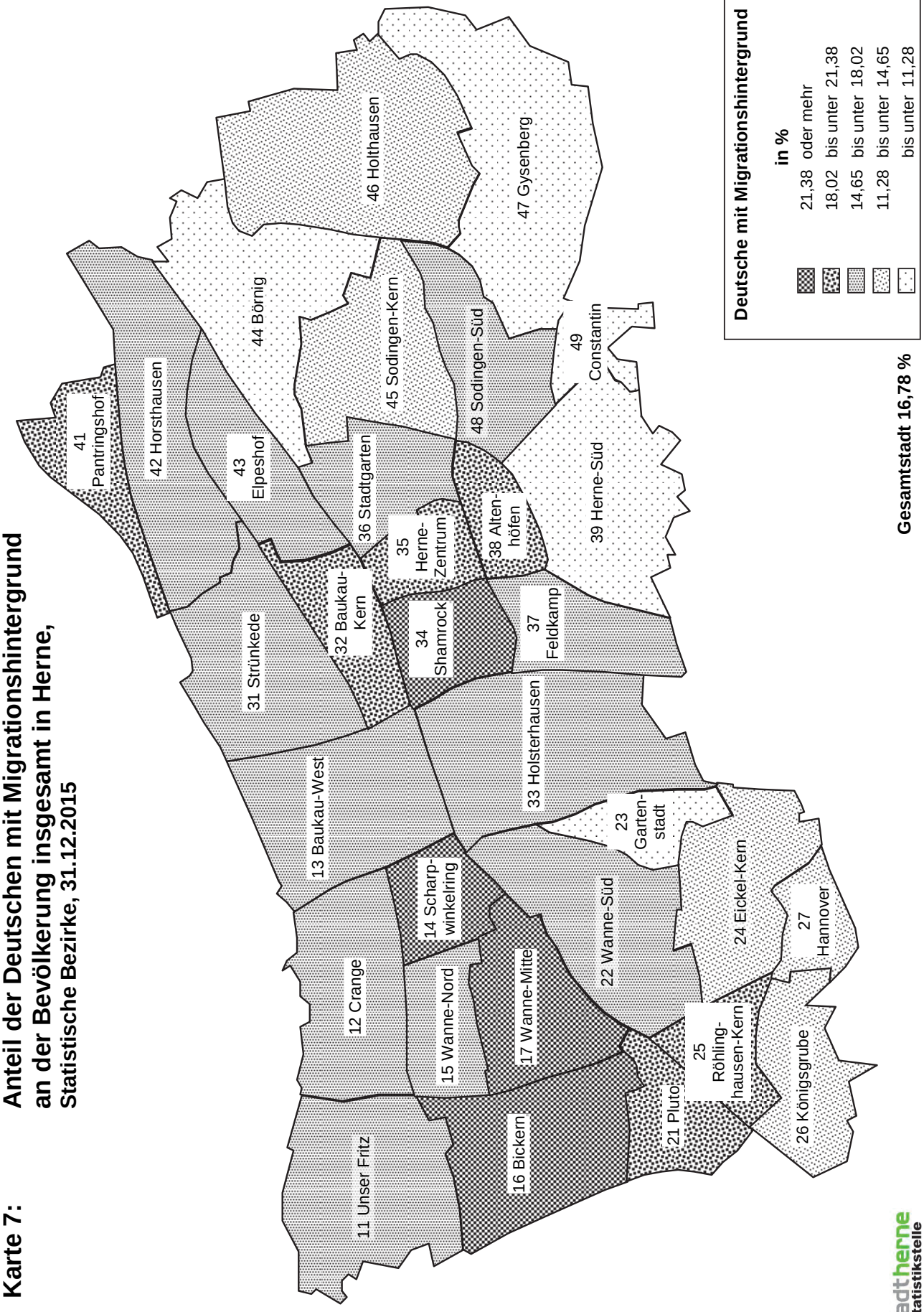

stadtherne Statistikstelle

Karte 8a: **Anteil der unter 15-jährigen Ausländer an der nichtdeutschen Bevölkerung insgesamt in Herne, Statistische Bezirke, 31.12.2015**

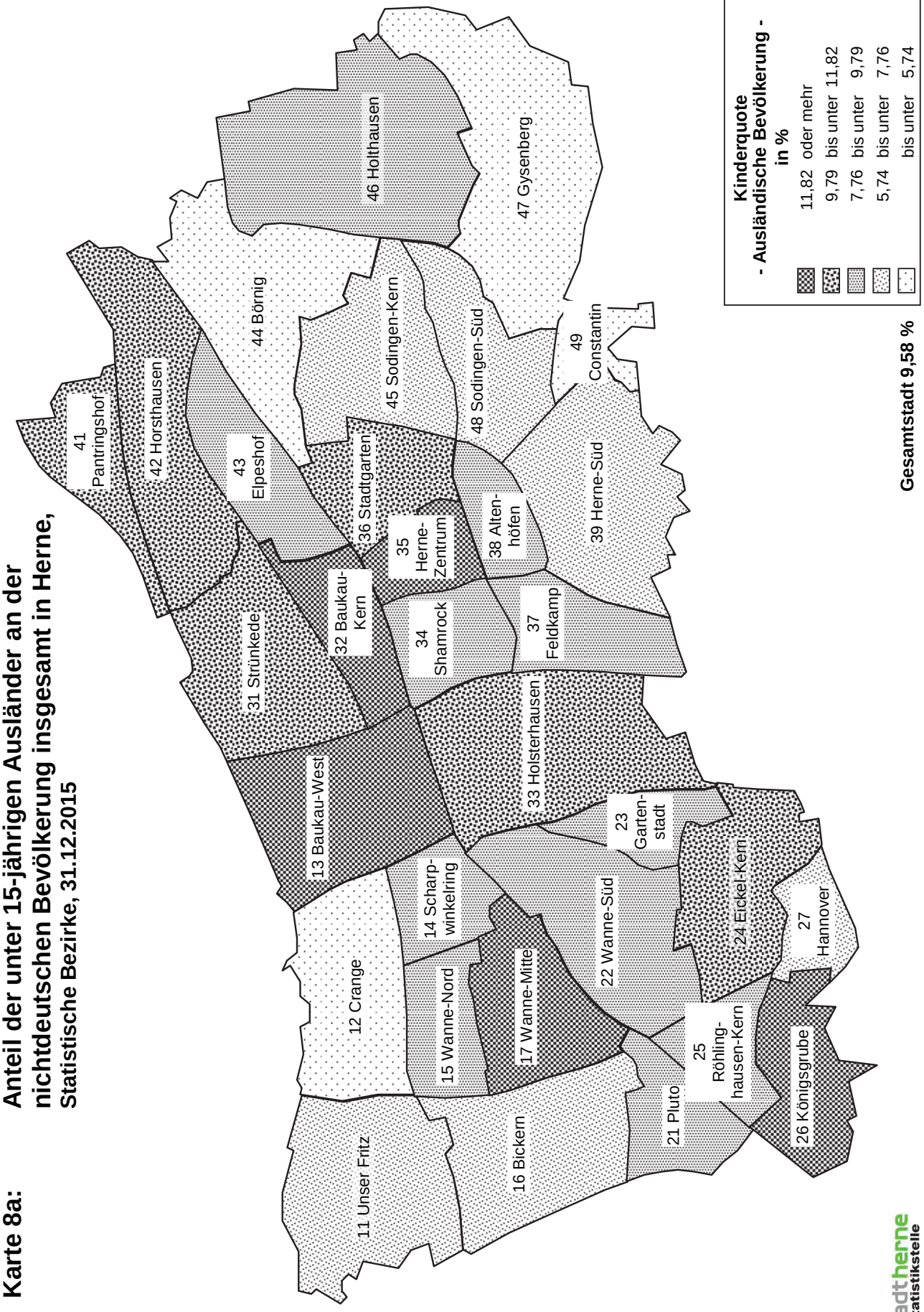

Karte 8b: **Anteil der 15 bis unter 65-jährigen Ausländer an der nichtdeutschen Bevölkerung insgesamt in Herne, Statistische Bezirke, 31.12.2015**

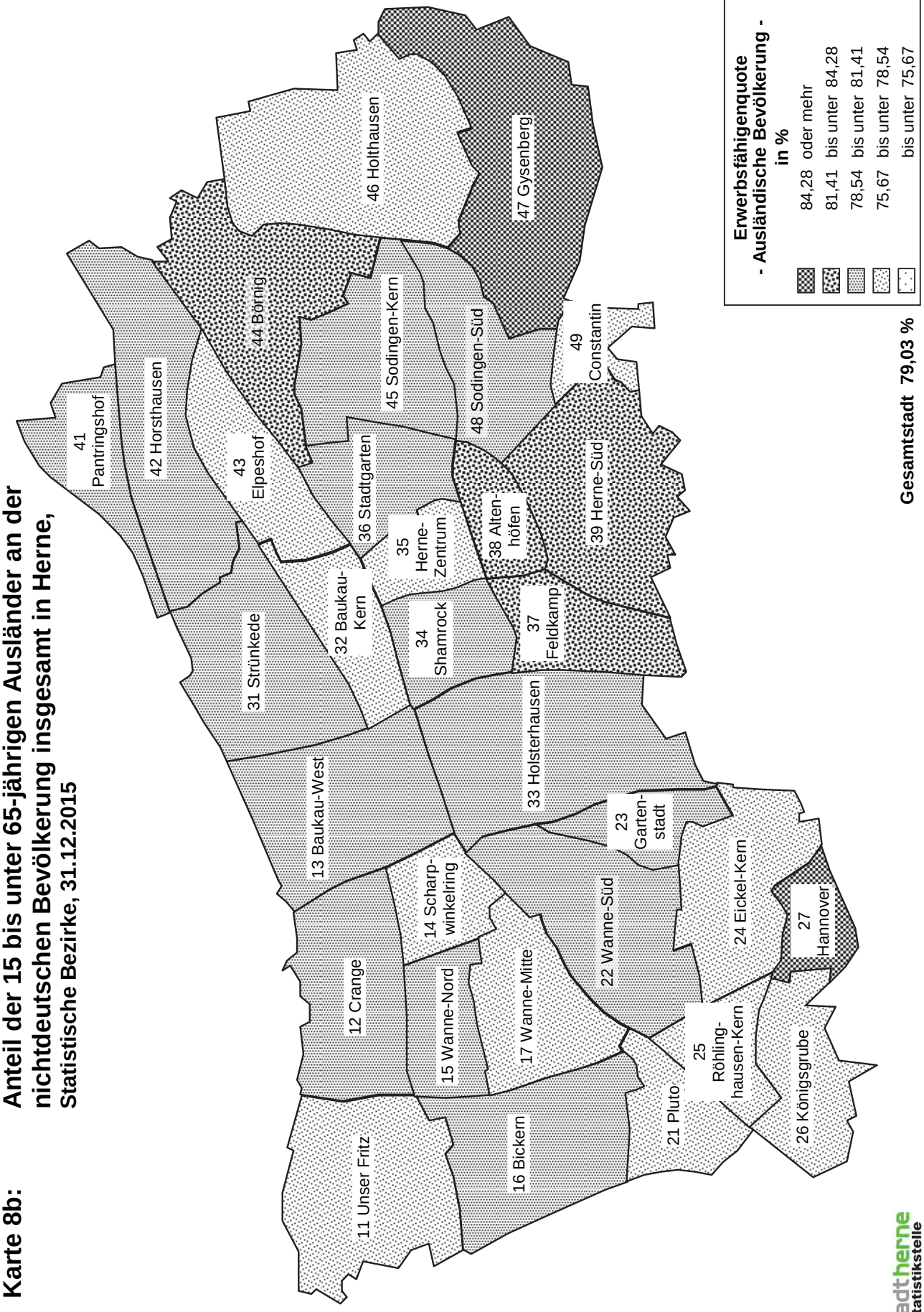

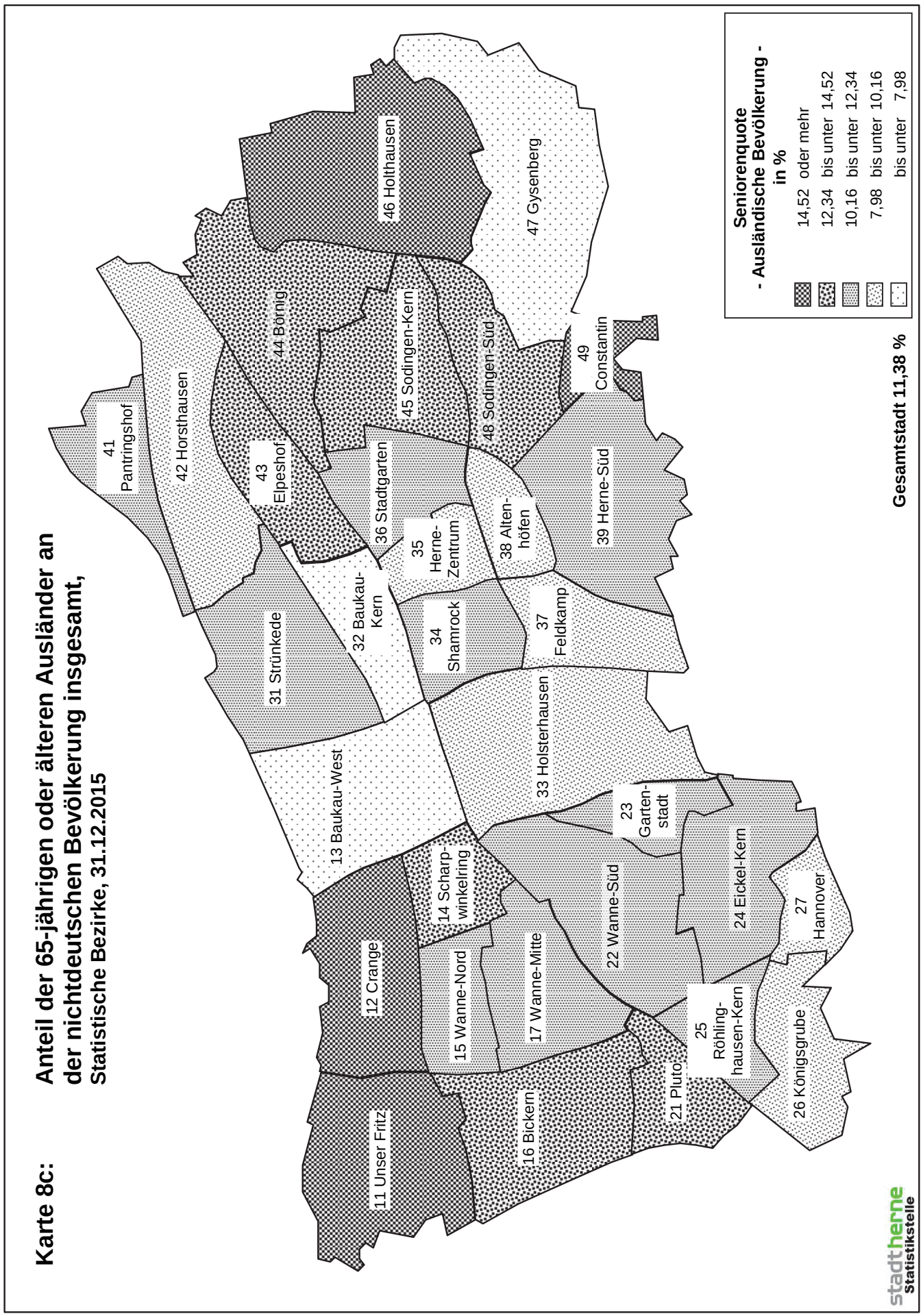
Karte 8c:
Anteil der 65-jährigen oder älteren Ausländer an der nichtdeutschen Bevölkerung insgesamt, Statistische Bezirke, 31.12.2015
Seniorenquote - Ausländische Bevölkerung - in %
14,52 oder mehr
12,34 bis unter 14,52
10,16 bis unter 12,34
7,98 bis unter 10,16
bis unter 7,98
Gesamtstadt 11,38 %
11 Unser Fritz
12 Crange
13 Baukau-West
14 Scharp-winkelring
15 Wanne-Nord
16 Bickern
17 Wanne-Mitte
21 Pluto
22 Wanne-Süd
23 Garten-stadt
24 Eickel-Kern
25 Röhling-hausen-Kern
26 Königsgrube
27 Hannover
31 Strünkede
32 Baukau-Kern
33 Holsterhausen
34 Shamrock
35 Herne-Zentrum
36 Stadtgarten
37 Feldkamp
38 Alten-höfen
39 Herne-Süd
41 Pantringshof
42 Horsthausen
43 Elpeshof
44 Börnig
45 Sodingen-Kern
46 Holthausen
47 Gysenberg
48 Sodingen-Süd
49 Constantin
stadtherne
Statistikstelle

Karte 9a: **Anteil der Einpersonenhaushalte an allen Haushalten in Herne, Statistische Bezirke, 31.12.2015**

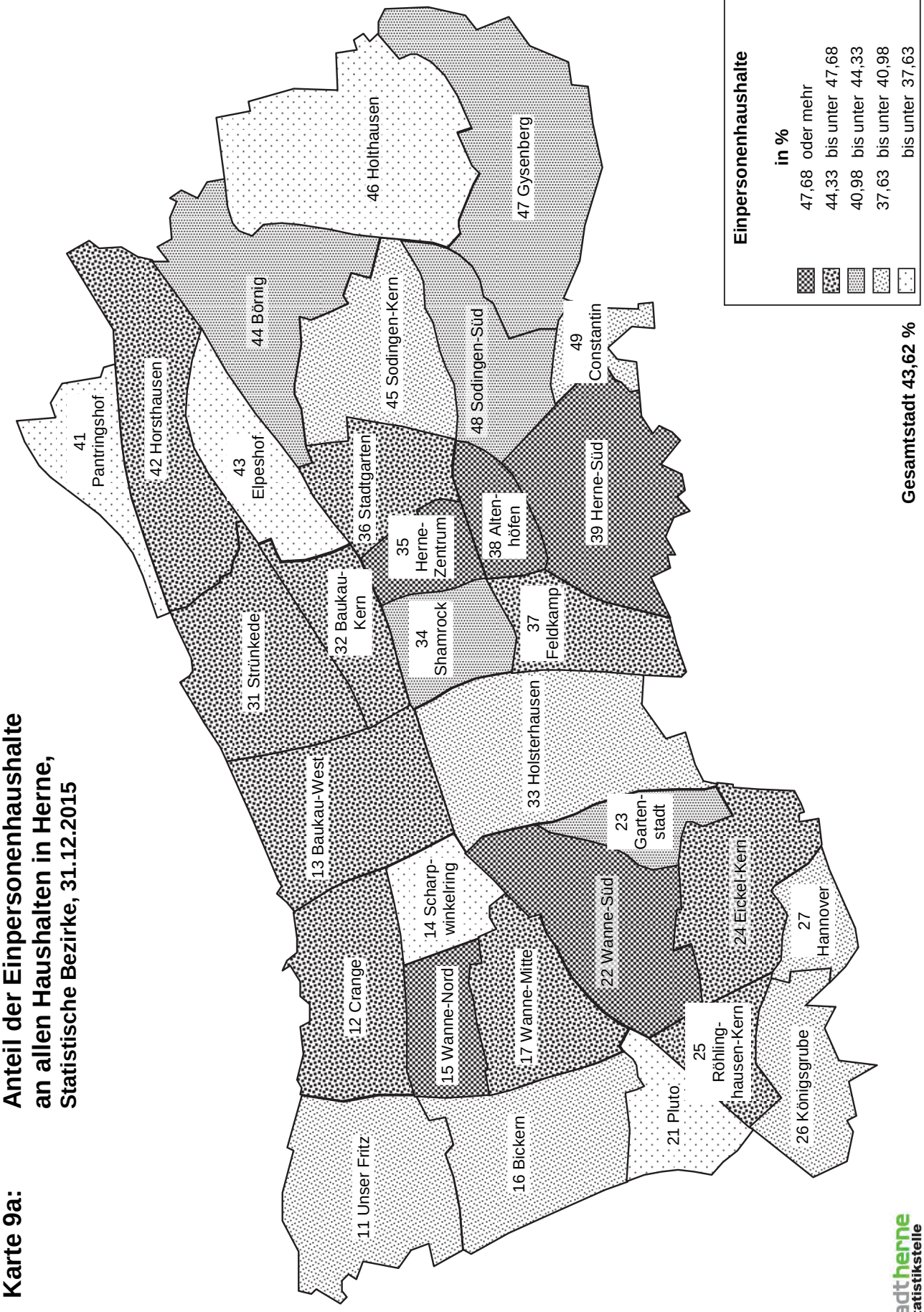

Karte 9b: **Anteil der Familienhaushalte (mindestens eine Person unter 18 Jahren) an allen Haushalten in Herne, Statistische Bezirke, 31.12.2015**

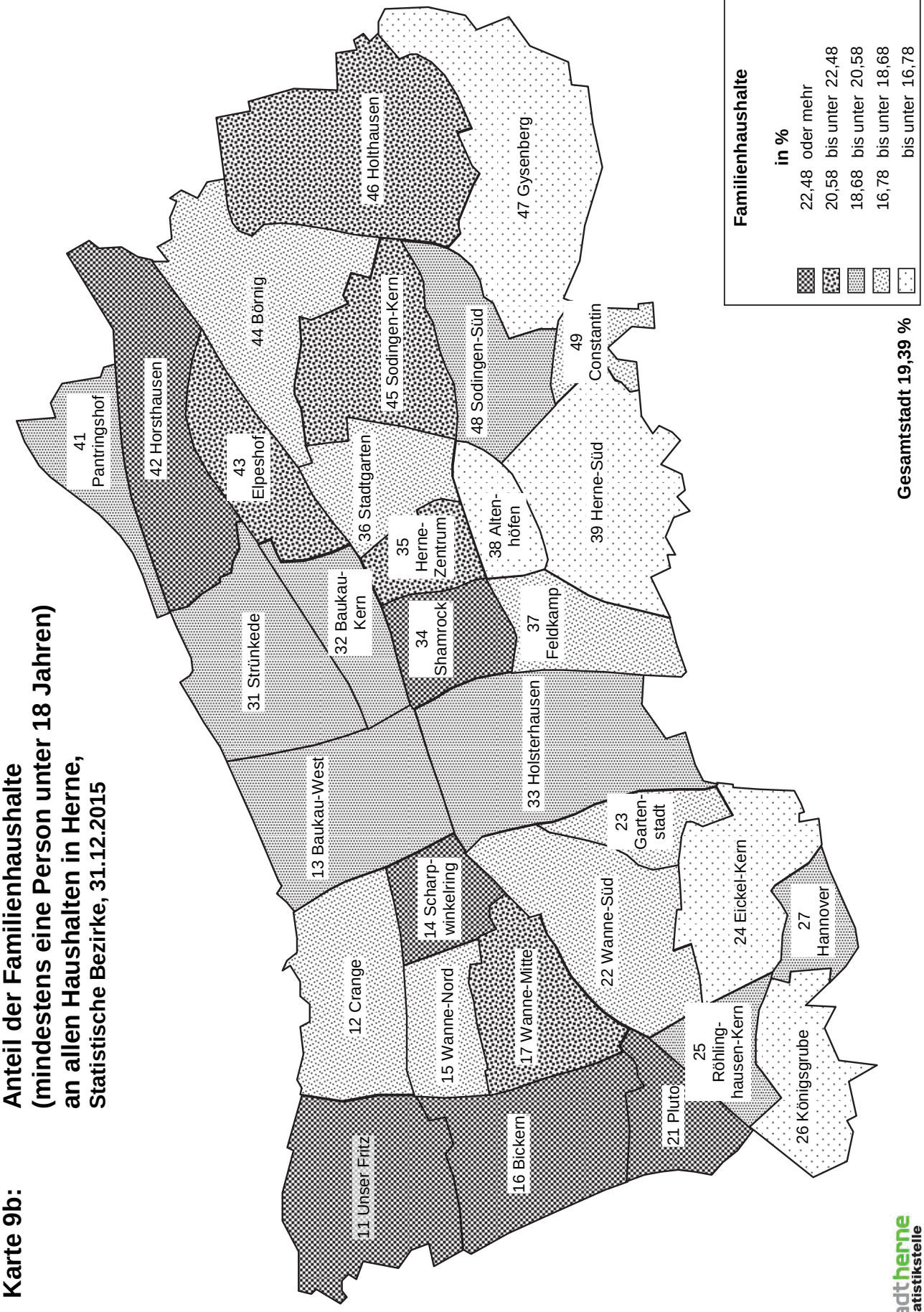

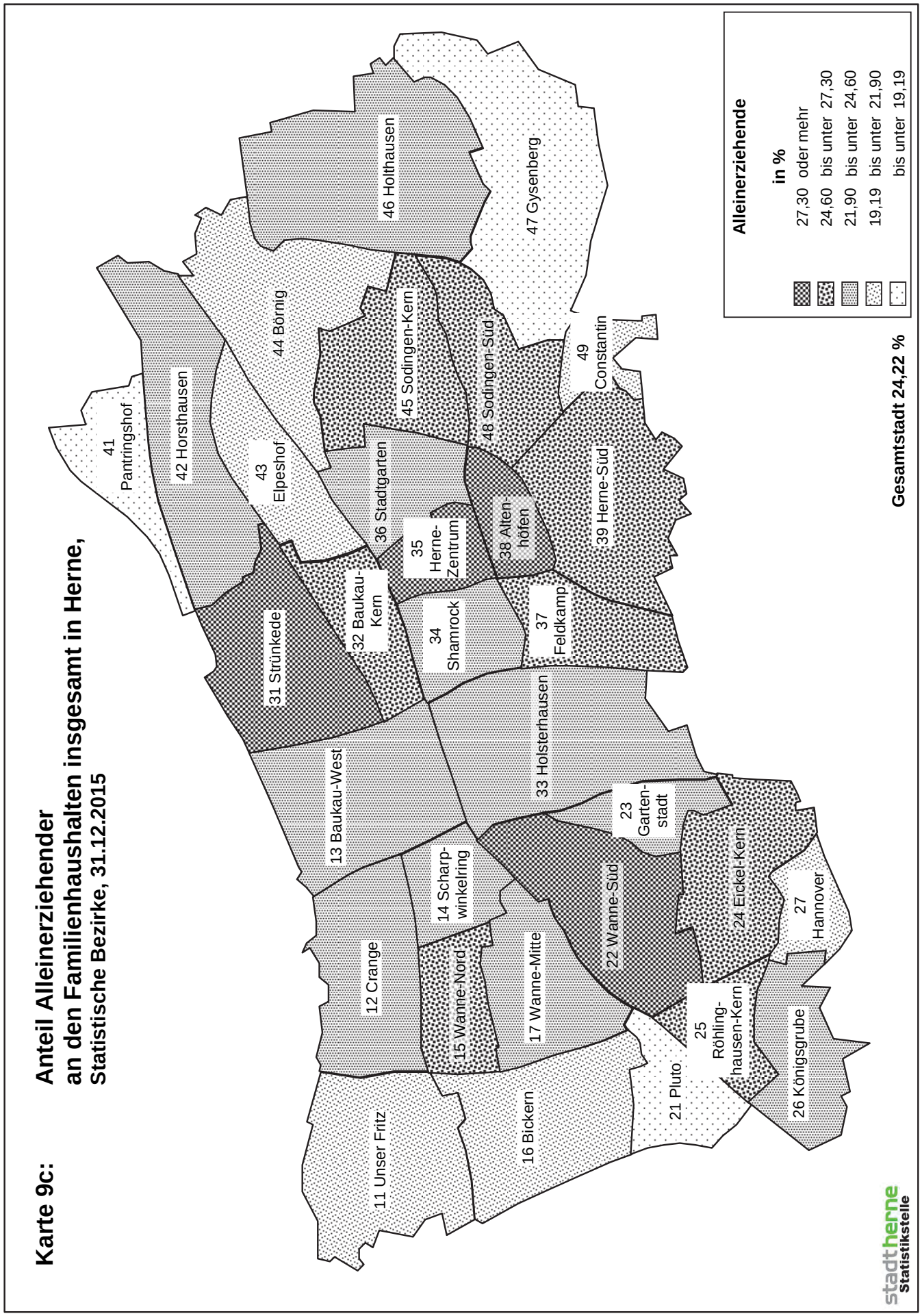
Karte 9c:
Anteil Alleinerziehender
an den Familienhaushalten insgesamt in Herne,
Statistische Bezirke, 31.12.2015
41 Pantringshof
42 Horsthausen
43 Elpeshof
44 Börnig
46 Holthausen
47 Gysenberg
45 Sodingen-Kern
48 Sodingen-Süd
49 Constantin
36 Stadtgarten
35 Herne-Zentrum
38 Alten-höfen
39 Herne-Süd
31 Strünkede
32 Baukau-Kern
34 Shamrock
37 Feldkamp
33 Holsterhausen
13 Baukau-West
23 Garten-stadt
14 Scharp-winkelring
24 Eickel-Kern
27 Hannover
22 Wanne-Süd
12 Crange
15 Wanne-Nord
17 Wanne-Mitte
25 Röhling-hausen-Kern
21 Pluto
26 Königsgrube
11 Unser Fritz
16 Bickern
Alleinerziehende
in %
27,30 oder mehr
24,60 bis unter 27,30
21,90 bis unter 24,60
19,19 bis unter 21,90
bis unter 19,19
Gesamtstadt 24,22 %
stadtherne
Statistikstelle

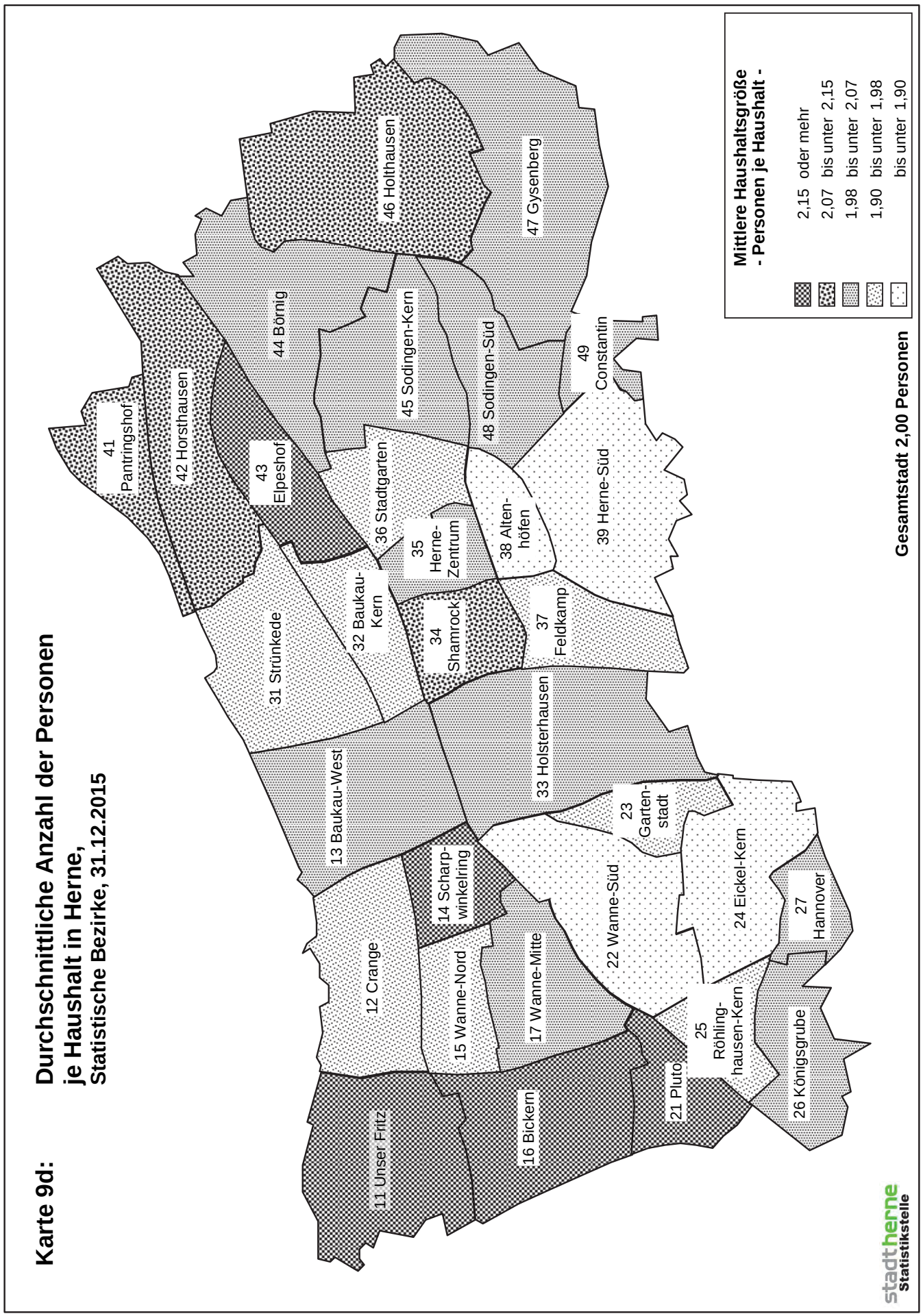
Karte 9d:
Durchschnittliche Anzahl der Personen je Haushalt in Herne, Statistische Bezirke, 31.12.2015
41 Pantringshof
42 Horsthausen
43 Elpeshof
44 Börnig
45 Sodingen-Kern
46 Holthausen
47 Gysenberg
48 Sodingen-Süd
49 Constantin
36 Stadtgarten
35 Herne-Zentrum
38 Alten-höfen
39 Herne-Süd
31 Strünkede
32 Baukau-Kern
34 Shamrock
37 Feldkamp
33 Holsterhausen
13 Baukau-West
23 Garten-stadt
14 Scharp-winkelring
24 Eickel-Kern
22 Wanne-Süd
27 Hannover
12 Crange
15 Wanne-Nord
17 Wanne-Mitte
25 Röhling-hausen-Kern
21 Pluto
26 Königsgrube
11 Unser Fritz
16 Bickern
Mittlere Haushaltsgröße - Personen je Haushalt -
2,15 oder mehr
2,07 bis unter 2,15
1,98 bis unter 2,07
1,90 bis unter 1,98
bis unter 1,90
Gesamtstadt 2,00 Personen
stadtherne Statistikstelle

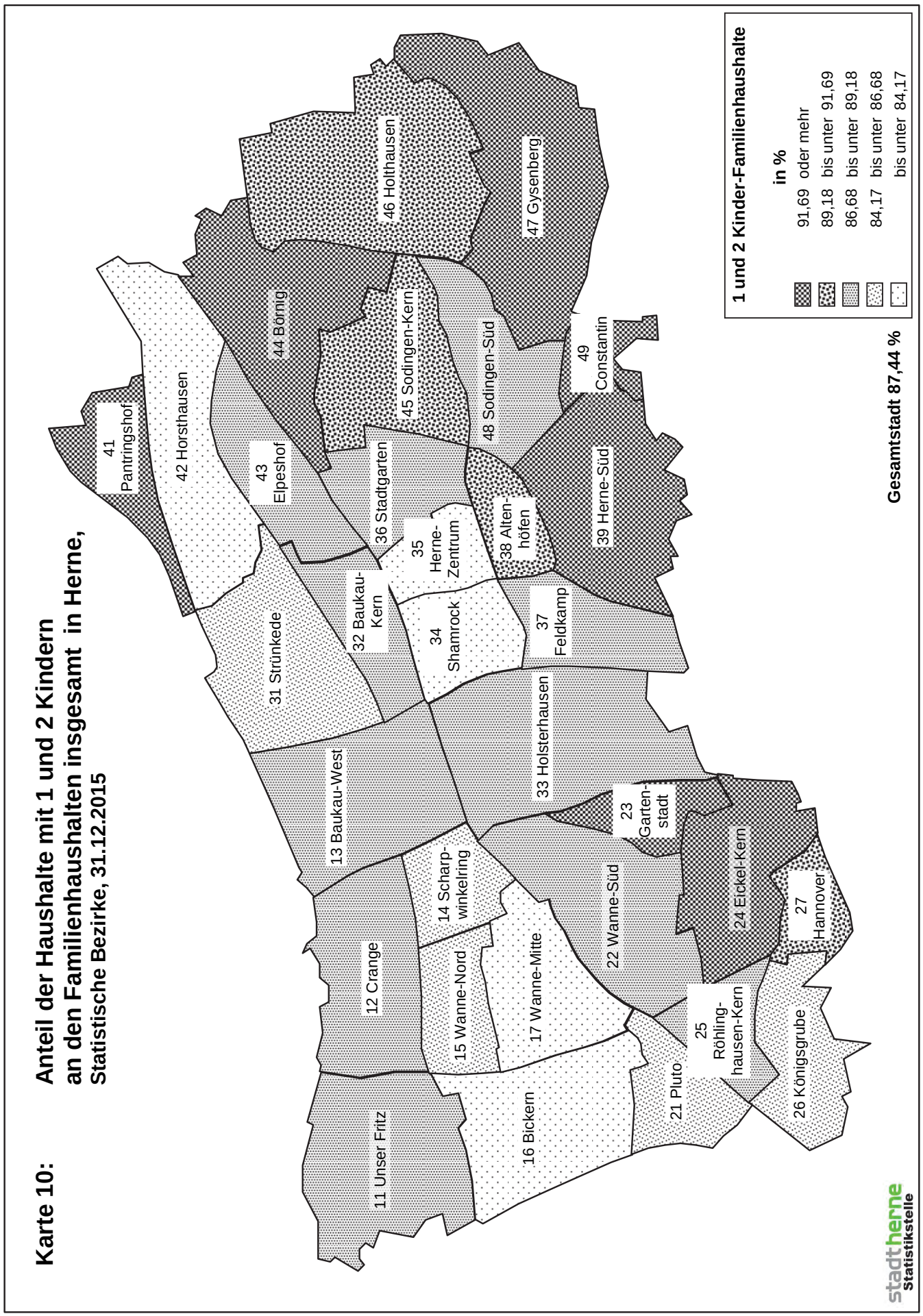
Karte 10:
Anteil der Haushalte mit 1 und 2 Kindern
an den Familienhaushalten insgesamt in Herne,
Statistische Bezirke, 31.12.2015
1 und 2 Kinder-Familienhaushalte
in %
91,69 oder mehr
89,18 bis unter 91,69
86,68 bis unter 89,18
84,17 bis unter 86,68
bis unter 84,17
Gesamtstadt 87,44 %
41 Pantringshof
42 Horsthausen
43 Elpeshof
44 Börnig
45 Sodingen-Kern
46 Holthausen
47 Gysenberg
48 Sodingen-Süd
49 Constantin
36 Stadtgarten
35 Herne-Zentrum
38 Alten-höfen
39 Herne-Süd
31 Strünkede
32 Baukau-Kern
34 Shamrock
37 Feldkamp
33 Holsterhausen
13 Baukau-West
23 Garten-stadt
24 Eickel-Kern
14 Scharp-winkelring
22 Wanne-Süd
27 Hannover
12 Crange
15 Wanne-Nord
17 Wanne-Mitte
25 Röhling-hausen-Kern
21 Pluto
26 Königsgrube
11 Unser Fritz
16 Bickern
stadtherne
Statistikstelle

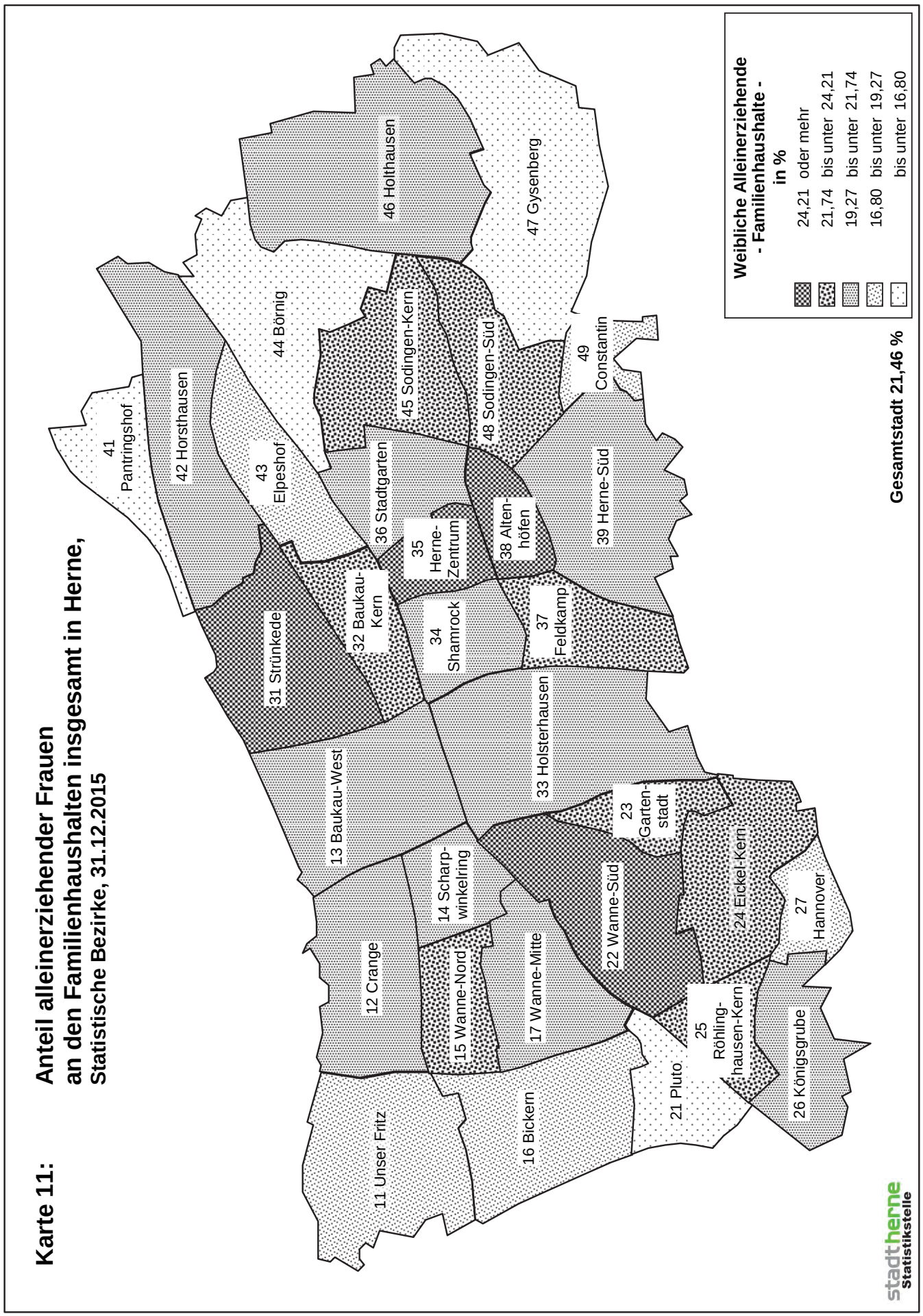
Karte 11:
Anteil alleinerziehender Frauen
an den Familienhaushalten insgesamt in Herne,
Statistische Bezirke, 31.12.2015
Weibliche Alleinerziehende
- Familienhaushalte -
in %
24,21 oder mehr
21,74 bis unter 24,21
19,27 bis unter 21,74
16,80 bis unter 19,27
bis unter 16,80
Gesamtstadt 21,46 %
41 Pantringshof
42 Horsthausen
43 Elpeshof
44 Börnig
46 Holthausen
47 Gysenberg
45 Sodingen-Kern
48 Sodingen-Süd
49 Constantin
36 Stadtgarten
35 Herne-Zentrum
38 Alten-höfen
39 Herne-Süd
31 Strünkede
32 Baukau-Kern
34 Shamrock
37 Feldkamp
33 Holsterhausen
13 Baukau-West
23 Garten-stadt
14 Scharp-winkelring
24 Eickel-Kern
22 Wanne-Süd
27 Hannover
12 Crange
15 Wanne-Nord
17 Wanne-Mitte
25 Röhling-hausen-Kern
21 Pluto
26 Königsgrube
11 Unser Fritz
16 Bickern
stadtherne
Statistikstelle

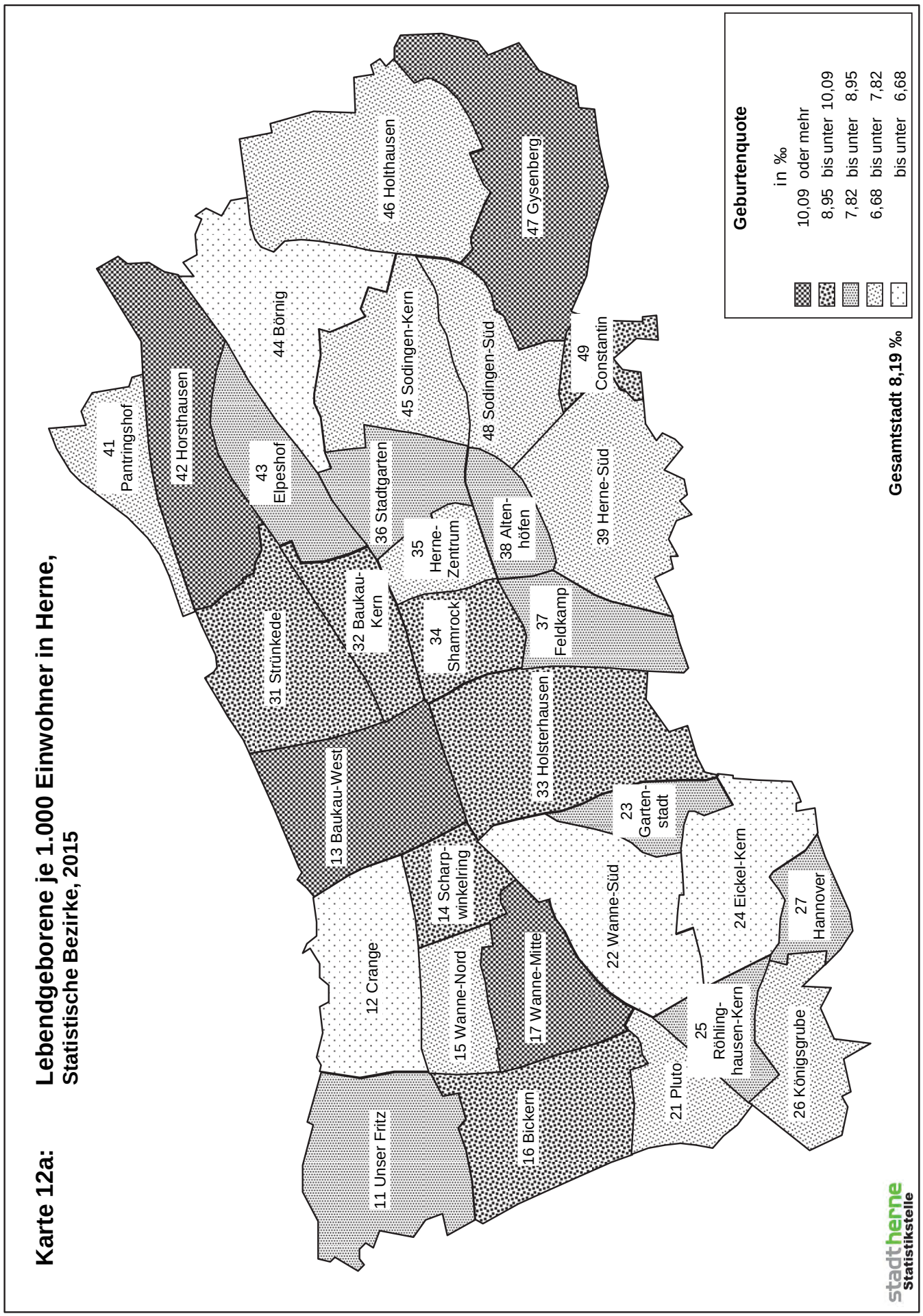
Karte 12a:
Lebendgeborene je 1.000 Einwohner in Herne,
Statistische Bezirke, 2015
41 Pantringshof
42 Horsthausen
43 Elpeshof
44 Börnig
45 Sodingen-Kern
46 Holthausen
47 Gysenberg
48 Sodingen-Süd
49 Constantin
31 Strünkede
32 Baukau-Kern
34 Shamrock
35 Herne-Zentrum
36 Stadtgarten
37 Feldkamp
38 Alten-höfen
39 Herne-Süd
13 Baukau-West
33 Holsterhausen
23 Garten-stadt
14 Scharp-winkelring
22 Wanne-Süd
24 Eickel-Kern
27 Hannover
12 Crange
15 Wanne-Nord
17 Wanne-Mitte
25 Röhling-hausen-Kern
26 Königsgrube
21 Pluto
16 Bickern
11 Unser Fritz
Geburtenquote
in ‰
10,09 oder mehr
8,95 bis unter 10,09
7,82 bis unter 8,95
6,68 bis unter 7,82
bis unter 6,68
Gesamtstadt 8,19 ‰
stadtherne
Statistikstelle

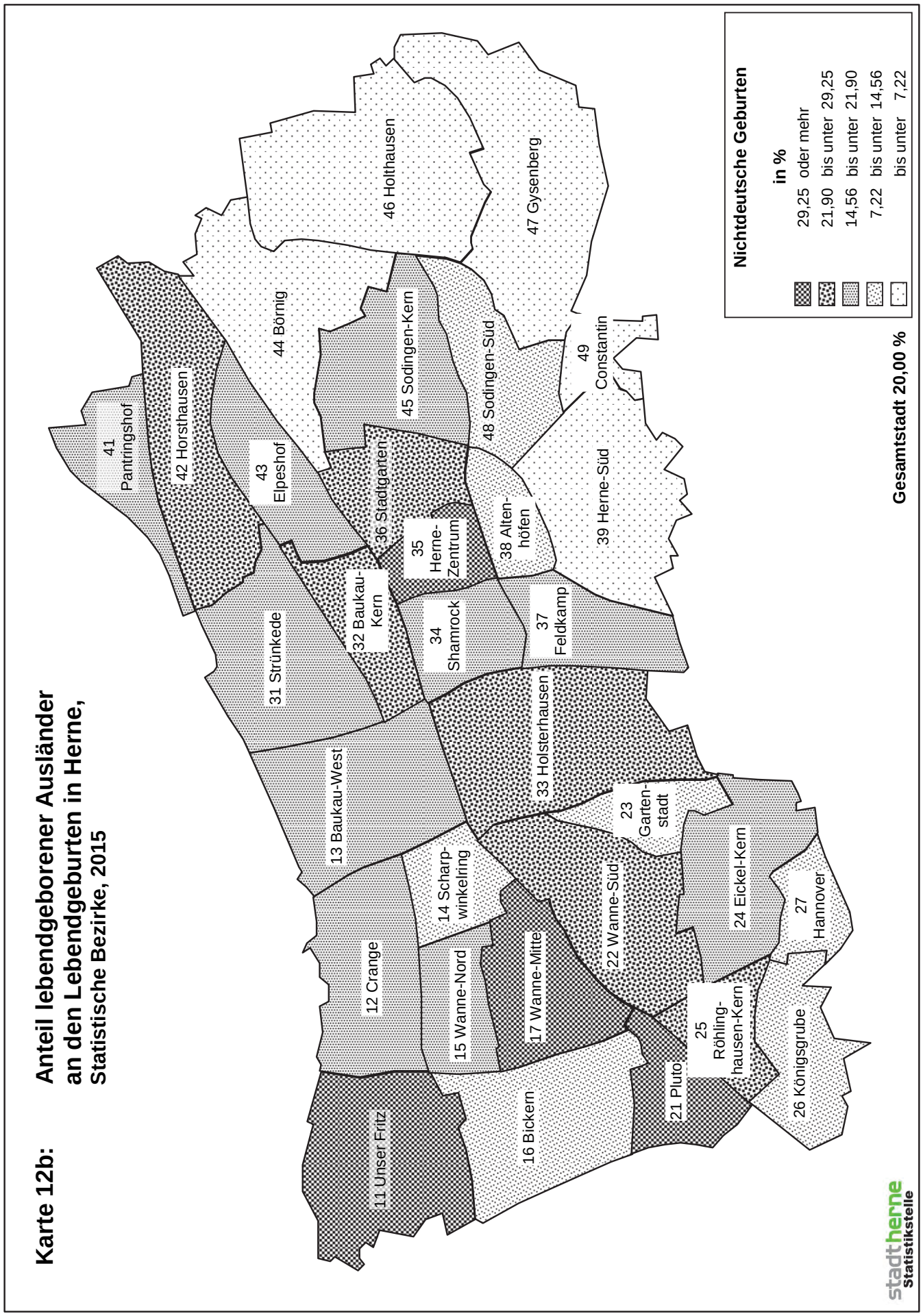
Karte 12b:
Anteil lebendgeborener Ausländer an den Lebendgeburten in Herne, Statistische Bezirke, 2015
41 Pantringshof
42 Horsthausen
43 Elpeshof
44 Börnig
45 Sodingen-Kern
46 Holthausen
47 Gysenberg
48 Sodingen-Süd
49 Constantin
39 Herne-Süd
38 Alten-höfen
36 Stadtgarten
35 Herne-Zentrum
32 Baukau-Kern
31 Strünkede
34 Shamrock
37 Feldkamp
33 Holsterhausen
13 Baukau-West
23 Garten-stadt
14 Scharp-winkelring
24 Eickel-Kern
27 Hannover
12 Crange
15 Wanne-Nord
17 Wanne-Mitte
22 Wanne-Süd
25 Röhling-hausen-Kern
21 Pluto
26 Königsgrube
11 Unser Fritz
16 Bickern
Nichtdeutsche Geburten
in %
29,25 oder mehr
21,90 bis unter 29,25
14,56 bis unter 21,90
7,22 bis unter 14,56
bis unter 7,22
Gesamtstadt 20,00 %
stadtherne
Statistikstelle

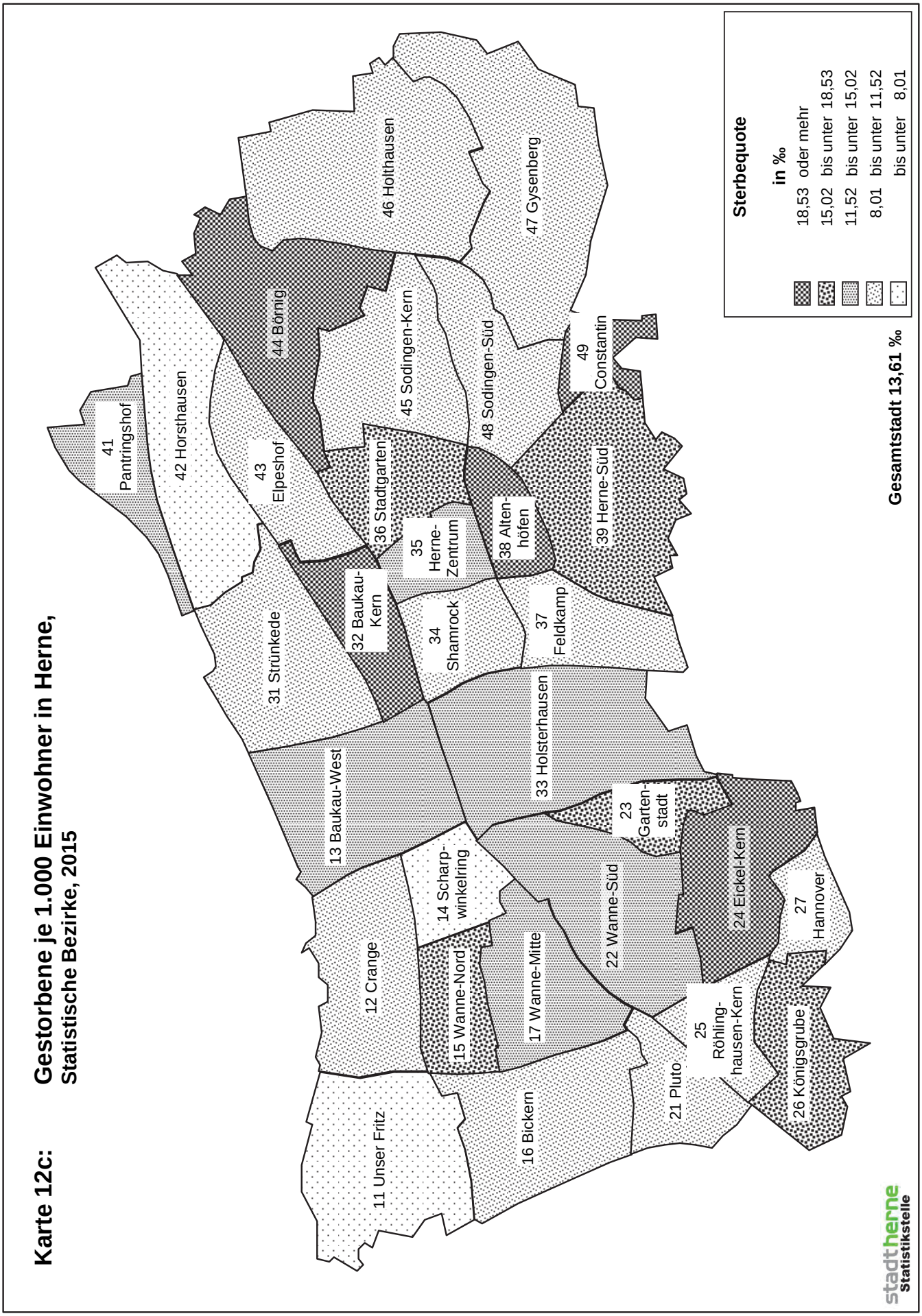
Karte 12c:
Gestorbene je 1.000 Einwohner in Herne,
Statistische Bezirke, 2015
41 Pantringshof
42 Horsthausen
43 Elpeshof
44 Börnig
45 Sodingen-Kern
46 Holthausen
47 Gysenberg
48 Sodingen-Süd
49 Constantin
31 Strünkede
32 Baukau-Kern
34 Shamrock
35 Herne-Zentrum
36 Stadtgarten
37 Feldkamp
38 Alten-höfen
39 Herne-Süd
13 Baukau-West
33 Holsterhausen
23 Garten-stadt
12 Crange
14 Scharp-winkelring
15 Wanne-Nord
17 Wanne-Mitte
22 Wanne-Süd
24 Eickel-Kern
27 Hannover
25 Röhling-hausen-Kern
26 Königsgrube
21 Pluto
11 Unser Fritz
16 Bickern
Sterbequote
in ‰
18,53 oder mehr
15,02 bis unter 18,53
11,52 bis unter 15,02
8,01 bis unter 11,52
bis unter 8,01
Gesamtstadt 13,61 ‰
stadtherne
Statistikstelle

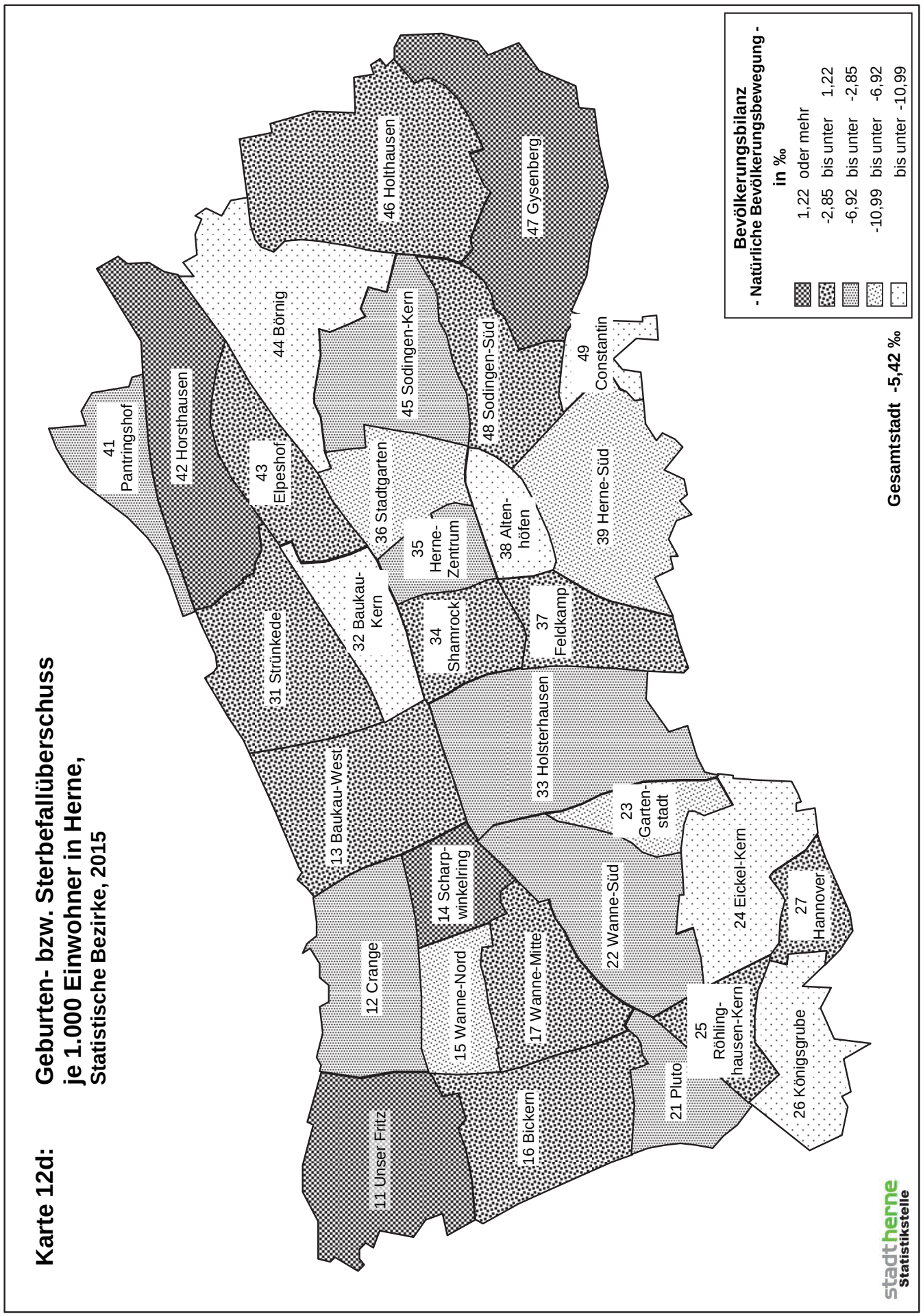
Karte 12d:
Geburten- bzw. Sterbefallüberschuss je 1.000 Einwohner in Herne, Statistische Bezirke, 2015
Bevölkerungsbilanz - Natürliche Bevölkerungsbewegung - in ‰
1,22 oder mehr
-2,85 bis unter 1,22
-6,92 bis unter -2,85
-10,99 bis unter -6,92
bis unter -10,99
Gesamtstadt -5,42 ‰
41 Pantringshof
42 Horsthausen
43 Elpeshof
44 Börnig
45 Sodingen-Kern
46 Holthausen
47 Gysenberg
48 Sodingen-Süd
49 Constantin
36 Stadtgarten
35 Herne-Zentrum
38 Alten-höfen
39 Herne-Süd
31 Strünkede
32 Baukau-Kern
34 Shamrock
37 Feldkamp
33 Holsterhausen
13 Baukau-West
23 Garten-stadt
14 Scharp-winkelring
24 Eickel-Kern
27 Hannover
12 Crange
15 Wanne-Nord
17 Wanne-Mitte
22 Wanne-Süd
25 Röhling-hausen-Kern
21 Pluto
26 Königsgrube
16 Bickern
11 Unser Fritz
stadtherne Statistikstelle

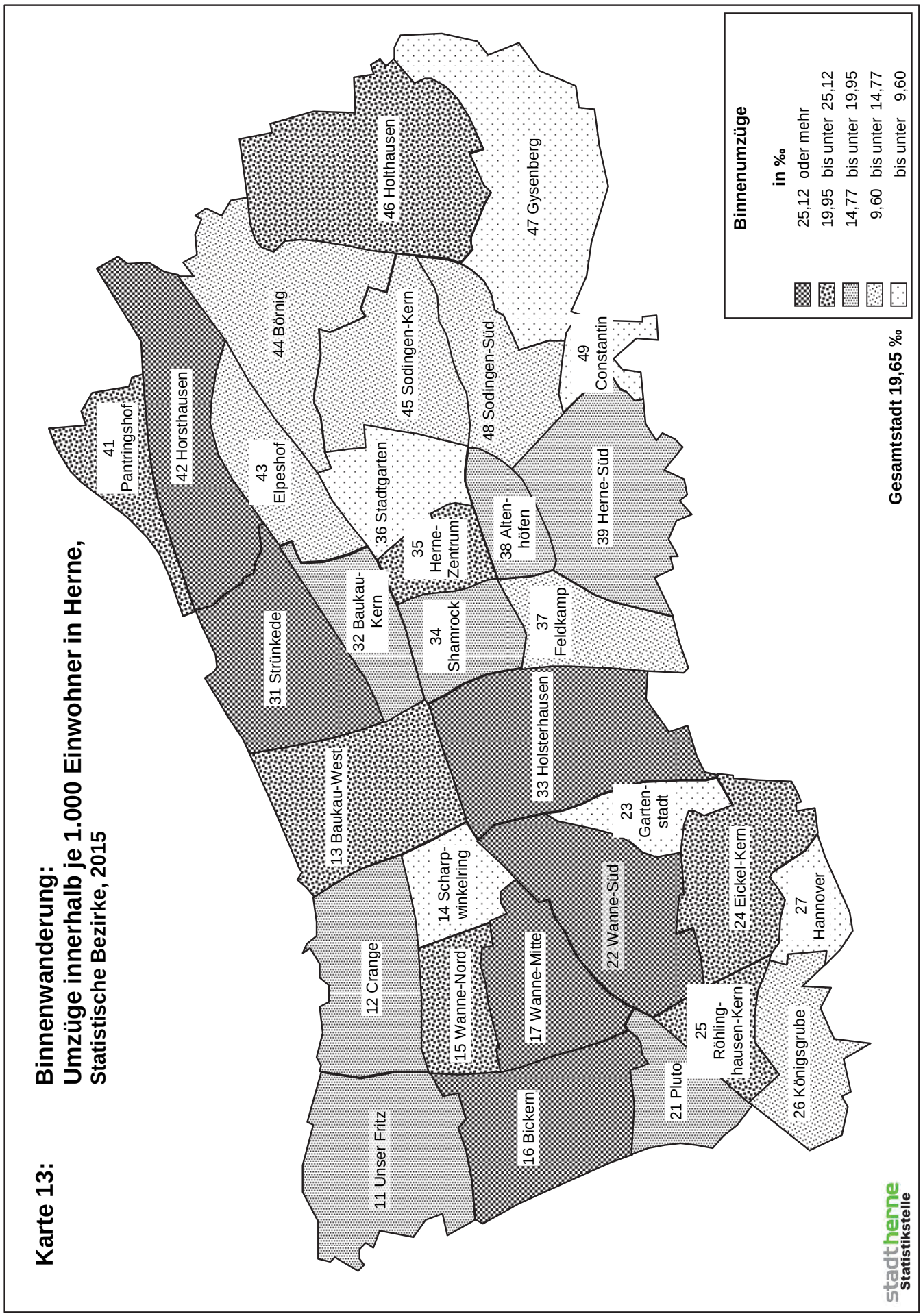
Karte 13:
Binnenwanderung:
Umzüge innerhalb je 1.000 Einwohner in Herne,
Statistische Bezirke, 2015
41 Pantringshof
42 Horsthausen
43 Elpeshof
44 Börnig
45 Sodingen-Kern
46 Holthausen
47 Gysenberg
48 Sodingen-Süd
49 Constantin
36 Stadtgarten
35 Herne-Zentrum
38 Alten-höfen
39 Herne-Süd
31 Strünkede
32 Baukau-Kern
34 Shamrock
37 Feldkamp
33 Holsterhausen
13 Baukau-West
23 Garten-stadt
14 Scharp-winkelring
24 Eickel-Kern
27 Hannover
12 Crange
15 Wanne-Nord
17 Wanne-Mitte
22 Wanne-Süd
25 Röhling-hausen-Kern
26 Königsgrube
21 Pluto
16 Bickern
11 Unser Fritz
Binnenumzüge
in ‰
25,12 oder mehr
19,95 bis unter 25,12
14,77 bis unter 19,95
9,60 bis unter 14,77
bis unter 9,60
Gesamtstadt 19,65 ‰
stadtherne
Statistikstelle

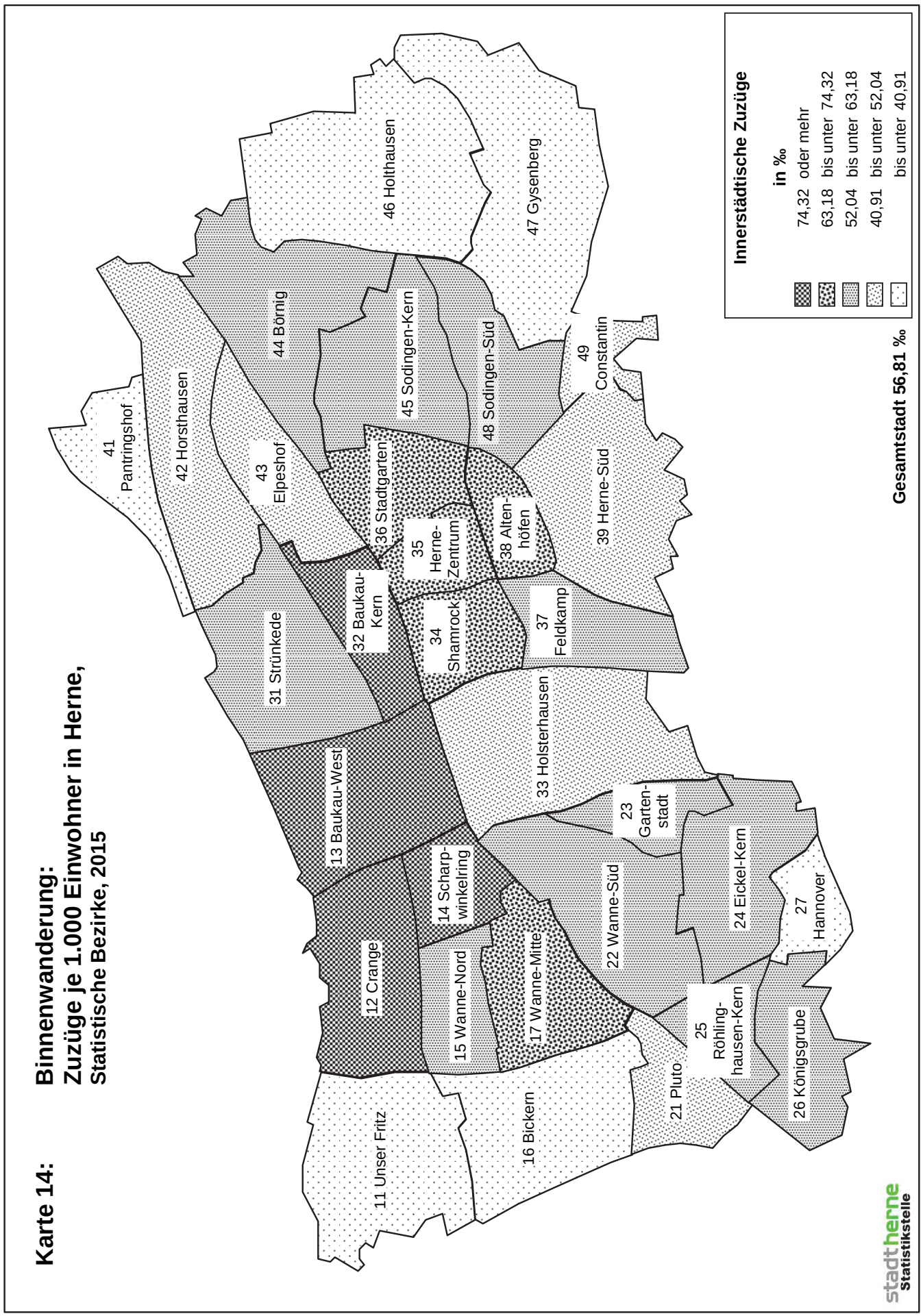
Karte 14:
Binnenwanderung:
Zuzüge je 1.000 Einwohner in Herne,
Statistische Bezirke, 2015
Innerstädtische Zuzüge
in ‰
74,32 oder mehr
63,18 bis unter 74,32
52,04 bis unter 63,18
40,91 bis unter 52,04
bis unter 40,91
Gesamtstadt 56,81 ‰
41 Pantringshof
42 Horsthausen
43 Elpeshof
44 Börnig
45 Sodingen-Kern
46 Holthausen
47 Gysenberg
48 Sodingen-Süd
49 Constantin
36 Stadtgarten
35 Herne-Zentrum
38 Altenhöfen
39 Herne-Süd
31 Strünkede
32 Baukau-Kern
34 Shamrock
37 Feldkamp
33 Holsterhausen
13 Baukau-West
23 Gartenstadt
14 Scharpwinkelring
24 Eickel-Kern
27 Hannover
22 Wanne-Süd
12 Crange
15 Wanne-Nord
17 Wanne-Mitte
25 Röhlinghausen-Kern
21 Pluto
26 Königsgrube
11 Unser Fritz
16 Bickern
stadtherne
Statistikstelle

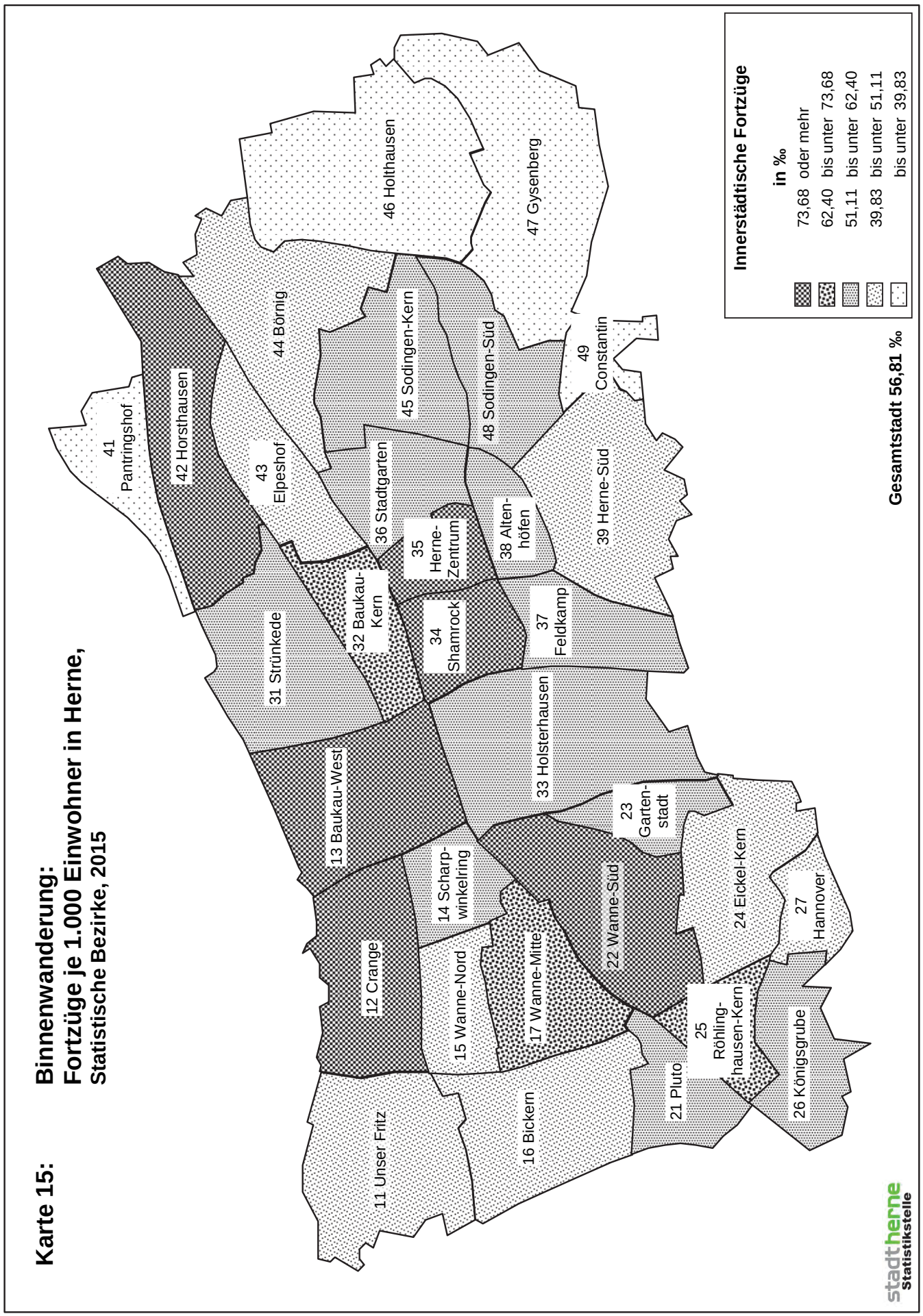
Karte 15:
Binnenwanderung:
Fortzüge je 1.000 Einwohner in Herne,
Statistische Bezirke, 2015
Innerstädtische Fortzüge
in ‰
73,68 oder mehr
62,40 bis unter 73,68
51,11 bis unter 62,40
39,83 bis unter 51,11
bis unter 39,83
Gesamtstadt 56,81 ‰
41 Pantringshof
42 Horsthausen
43 Elpeshof
44 Börnig
45 Sodingen-Kern
46 Holthausen
47 Gysenberg
48 Sodingen-Süd
49 Constantin
31 Strünkede
32 Baukau-Kern
36 Stadtgarten
35 Herne-Zentrum
38 Alten-höfen
39 Herne-Süd
34 Shamrock
37 Feldkamp
13 Baukau-West
33 Holsterhausen
23 Garten-stadt
14 Scharp-winkelring
24 Eickel-Kern
27 Hannover
12 Crange
15 Wanne-Nord
17 Wanne-Mitte
22 Wanne-Süd
25 Röhling-hausen-Kern
21 Pluto
26 Königsgrube
11 Unser Fritz
16 Bickern
stadtherne
Statistikstelle

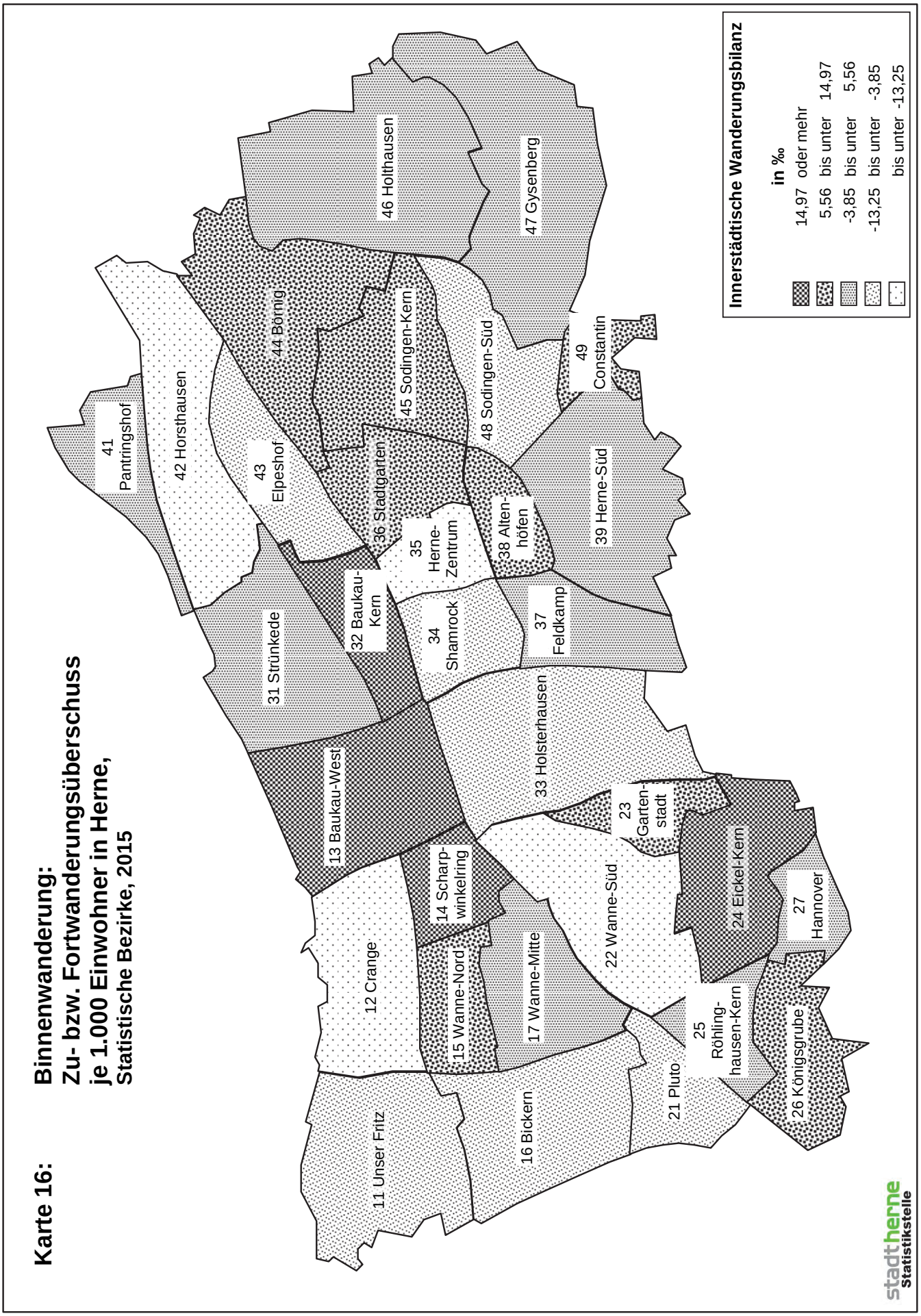
Karte 16:
Binnenwanderung:
Zu- bzw. Fortwanderungsüberschuss
je 1.000 Einwohner in Herne,
Statistische Bezirke, 2015
Innerstädtische Wanderungsbilanz
in ‰
14,97 oder mehr
5,56 bis unter 14,97
-3,85 bis unter 5,56
-13,25 bis unter -3,85
bis unter -13,25
41 Pantringshof
42 Horsthausen
43 Elpeshof
44 Börnig
45 Sodingen-Kern
46 Holthausen
47 Gysenberg
48 Sodingen-Süd
49 Constantin
36 Stadtgarten
35 Herne-Zentrum
38 Altenhöfen
39 Herne-Süd
31 Strünkede
32 Baukau-Kern
34 Shamrock
37 Feldkamp
13 Baukau-West
33 Holsterhausen
23 Gartenstadt
14 Scharpwinkelring
22 Wanne-Süd
24 Eickel-Kern
27 Hannover
12 Crange
15 Wanne-Nord
17 Wanne-Mitte
25 Röhlinghausen-Kern
11 Unser Fritz
16 Bickern
21 Pluto
26 Königsgrube
stadtherne
Statistikstelle

Karte 17a: **Außenwanderung:**
Zuzüge je 1.000 Einwohner in Herne,
Statistische Bezirke, 2015

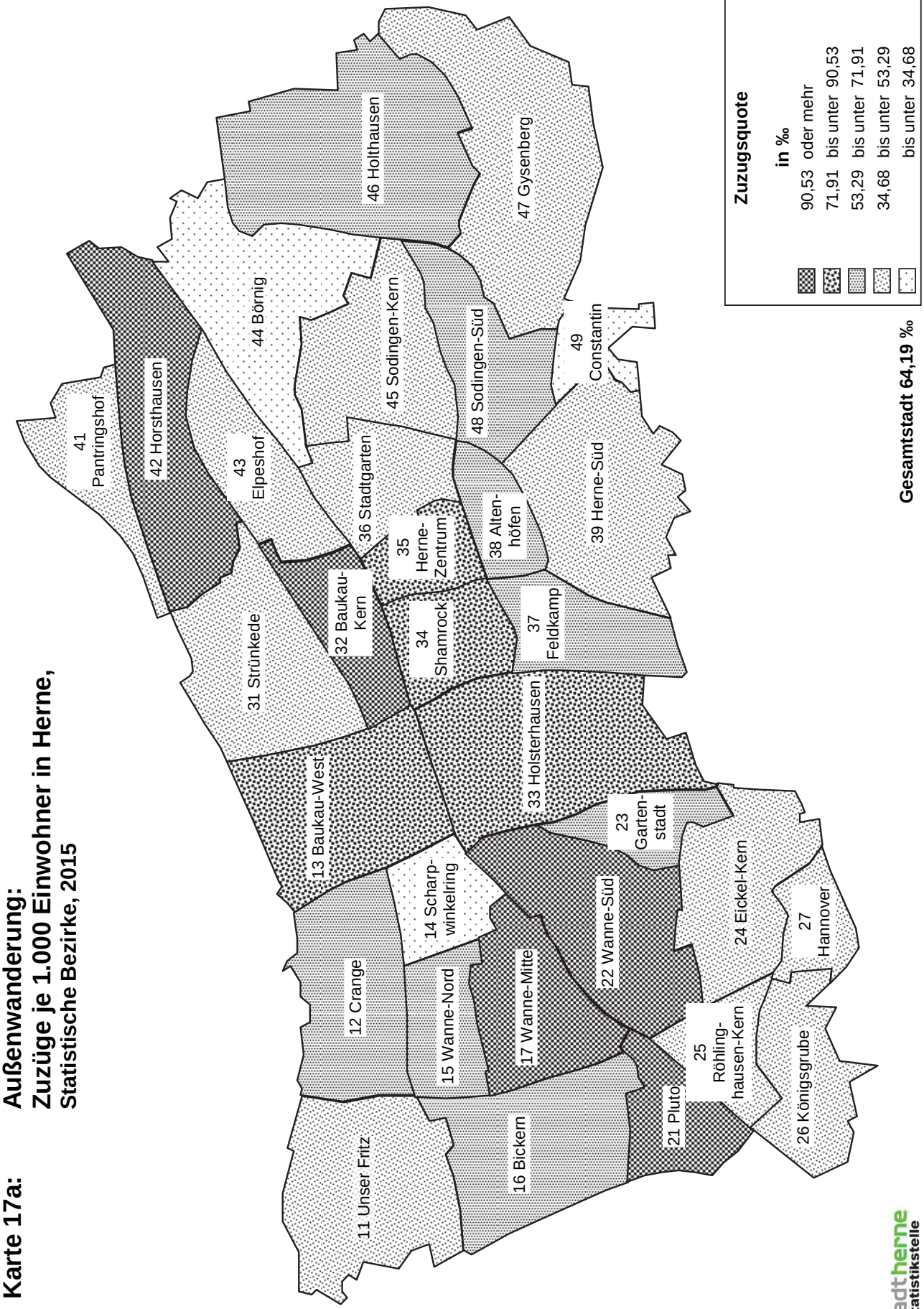

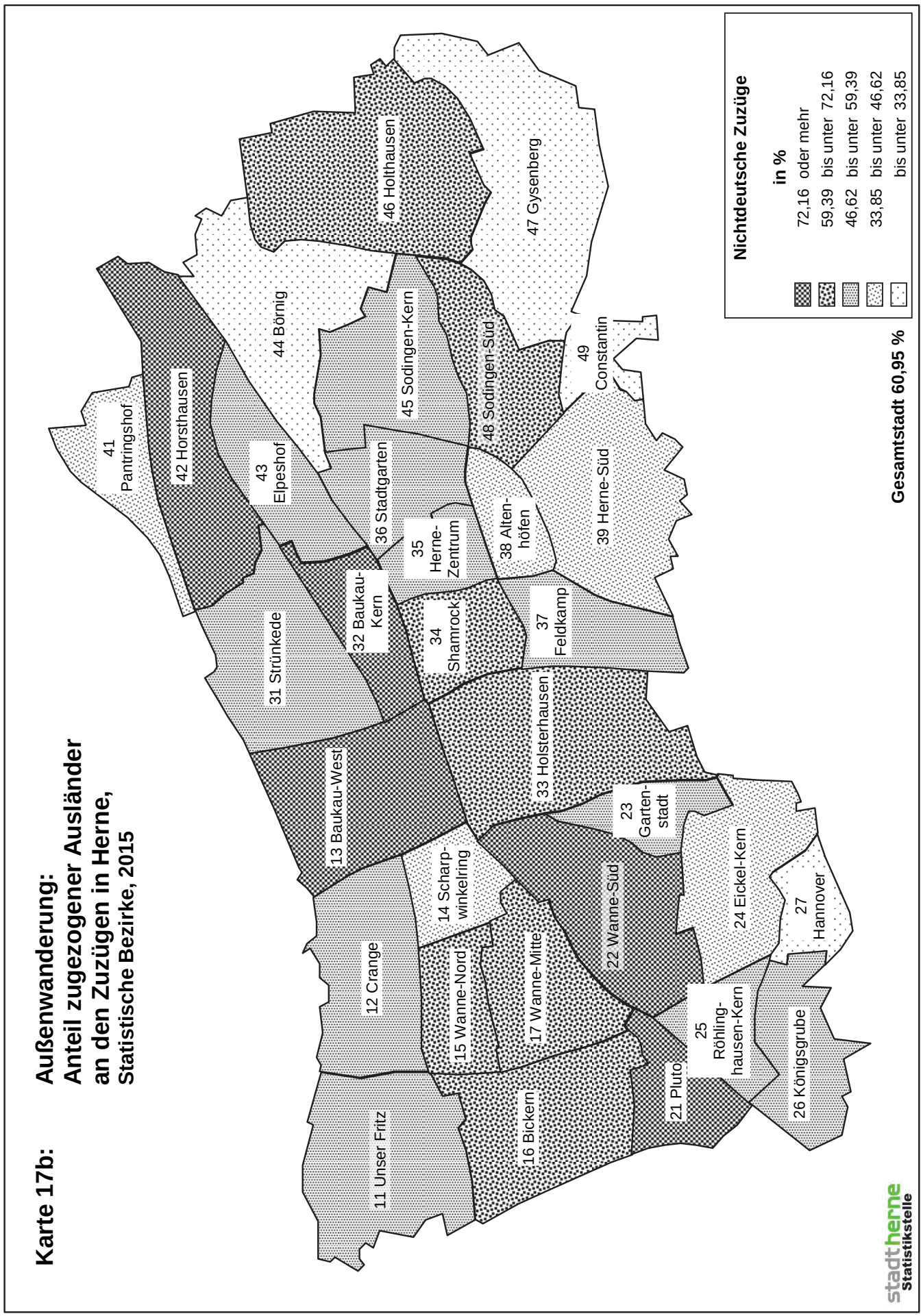
Karte 17b:
Außenwanderung:
Anteil zugezogener Ausländer
an den Zuzügen in Herne,
Statistische Bezirke, 2015
Nichtdeutsche Zuzüge
in %
72,16 oder mehr
59,39 bis unter 72,16
46,62 bis unter 59,39
33,85 bis unter 46,62
bis unter 33,85
Gesamtstadt 60,95 %
41 Pantringshof
42 Horsthausen
43 Elpeshof
44 Börnig
45 Sodingen-Kern
46 Holthausen
47 Gysenberg
48 Sodingen-Süd
49 Constantin
36 Stadtgarten
35 Herne-Zentrum
38 Alten-höfen
39 Herne-Süd
32 Baukau-Kern
34 Shamrock
37 Feldkamp
31 Strünkede
33 Holsterhausen
13 Baukau-West
23 Garten-stadt
14 Scharp-winkelring
24 Eickel-Kern
27 Hannover
22 Wanne-Süd
12 Crange
15 Wanne-Nord
17 Wanne-Mitte
25 Röhling-hausen-Kern
21 Pluto
26 Königsgrube
16 Bickern
11 Unser Fritz
stadtherne
Statistikstelle

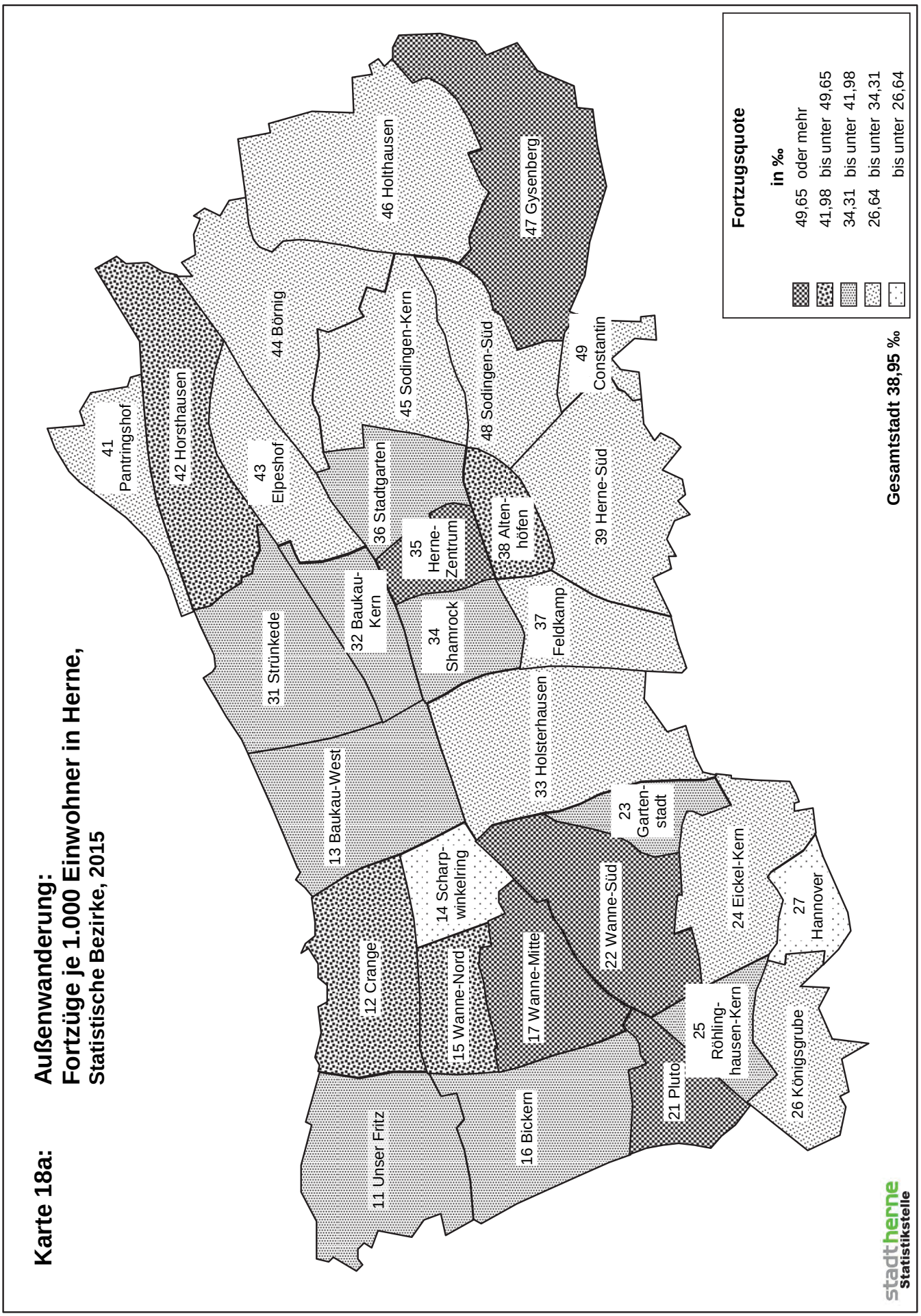
Karte 18a:
Außenwanderung:
Fortzüge je 1.000 Einwohner in Herne,
Statistische Bezirke, 2015
41 Pantringshof
42 Horsthausen
43 Elpeshof
44 Börnig
45 Sodingen-Kern
46 Holthausen
47 Gysenberg
48 Sodingen-Süd
49 Constantin
31 Strünkede
32 Baukau-Kern
34 Shamrock
35 Herne-Zentrum
36 Stadtgarten
37 Feldkamp
38 Alten-höfen
39 Herne-Süd
33 Holsterhausen
13 Baukau-West
14 Scharp-winkelring
23 Garten-stadt
24 Eickel-Kern
27 Hannover
12 Crange
15 Wanne-Nord
17 Wanne-Mitte
22 Wanne-Süd
25 Röhling-hausen-Kern
26 Königsgrube
21 Pluto
16 Bickern
11 Unser Fritz
Fortzugsquote
in ‰
49,65 oder mehr
41,98 bis unter 49,65
34,31 bis unter 41,98
26,64 bis unter 34,31
bis unter 26,64
Gesamtstadt 38,95 ‰
stadtherne
Statistikstelle

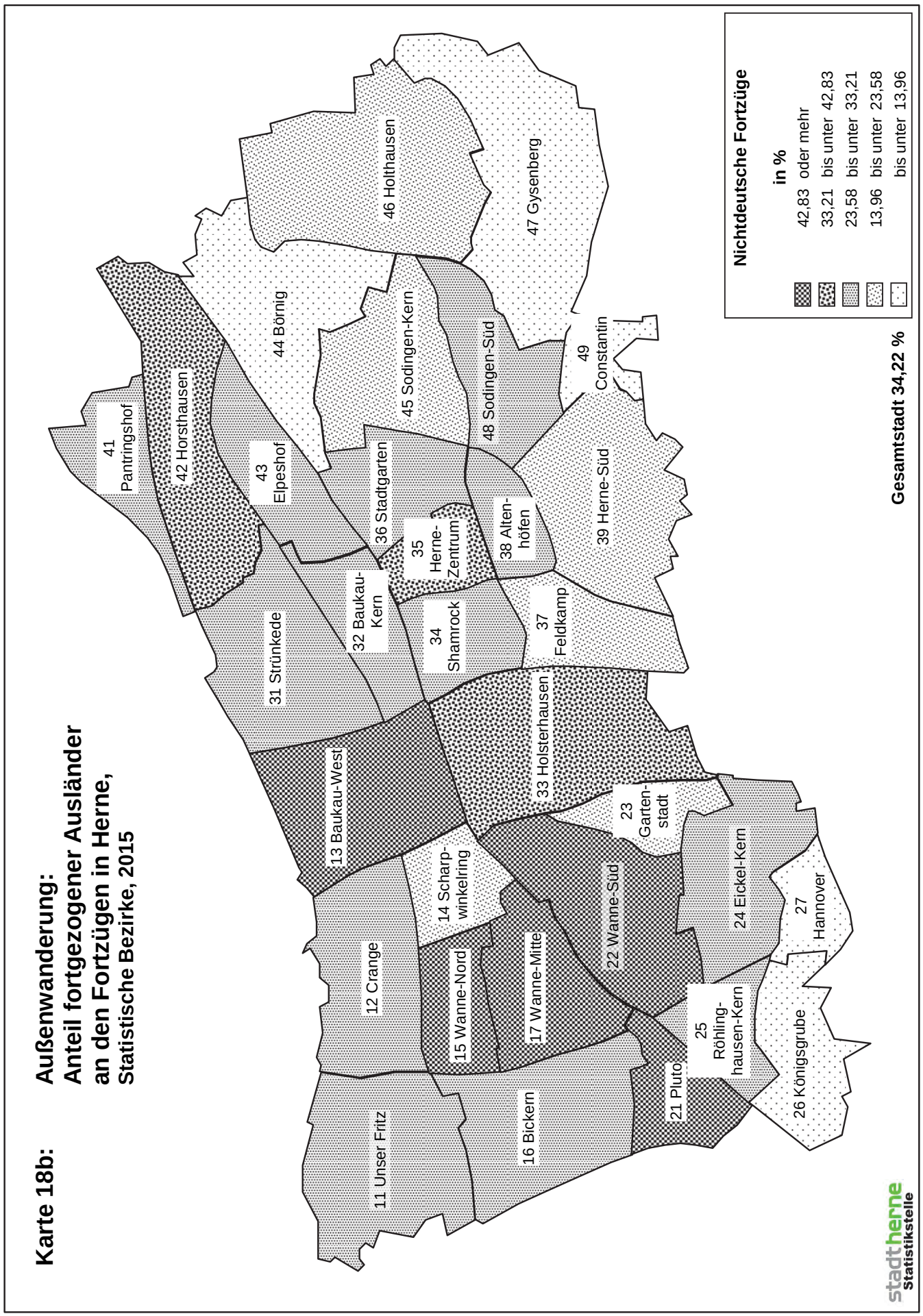
Karte 18b:
Außenwanderung:
Anteil fortgezogener Ausländer
an den Fortzügen in Herne,
Statistische Bezirke, 2015
41 Pantringshof
42 Horsthausen
43 Elpeshof
44 Börnig
45 Sodingen-Kern
46 Holthausen
47 Gysenberg
48 Sodingen-Süd
49 Constantin
36 Stadtgarten
35 Herne-Zentrum
38 Alten-höfen
39 Herne-Süd
31 Strünkede
32 Baukau-Kern
34 Shamrock
37 Feldkamp
33 Holsterhausen
13 Baukau-West
23 Garten-stadt
14 Scharp-winkelring
24 Eickel-Kern
27 Hannover
12 Crange
15 Wanne-Nord
17 Wanne-Mitte
22 Wanne-Süd
25 Röhling-hausen-Kern
21 Pluto
26 Königsgrube
11 Unser Fritz
16 Bickern
Nichtdeutsche Fortzüge
in %
42,83 oder mehr
33,21 bis unter 42,83
23,58 bis unter 33,21
13,96 bis unter 23,58
bis unter 13,96
Gesamtstadt 34,22 %
stadtherne
Statistikstelle

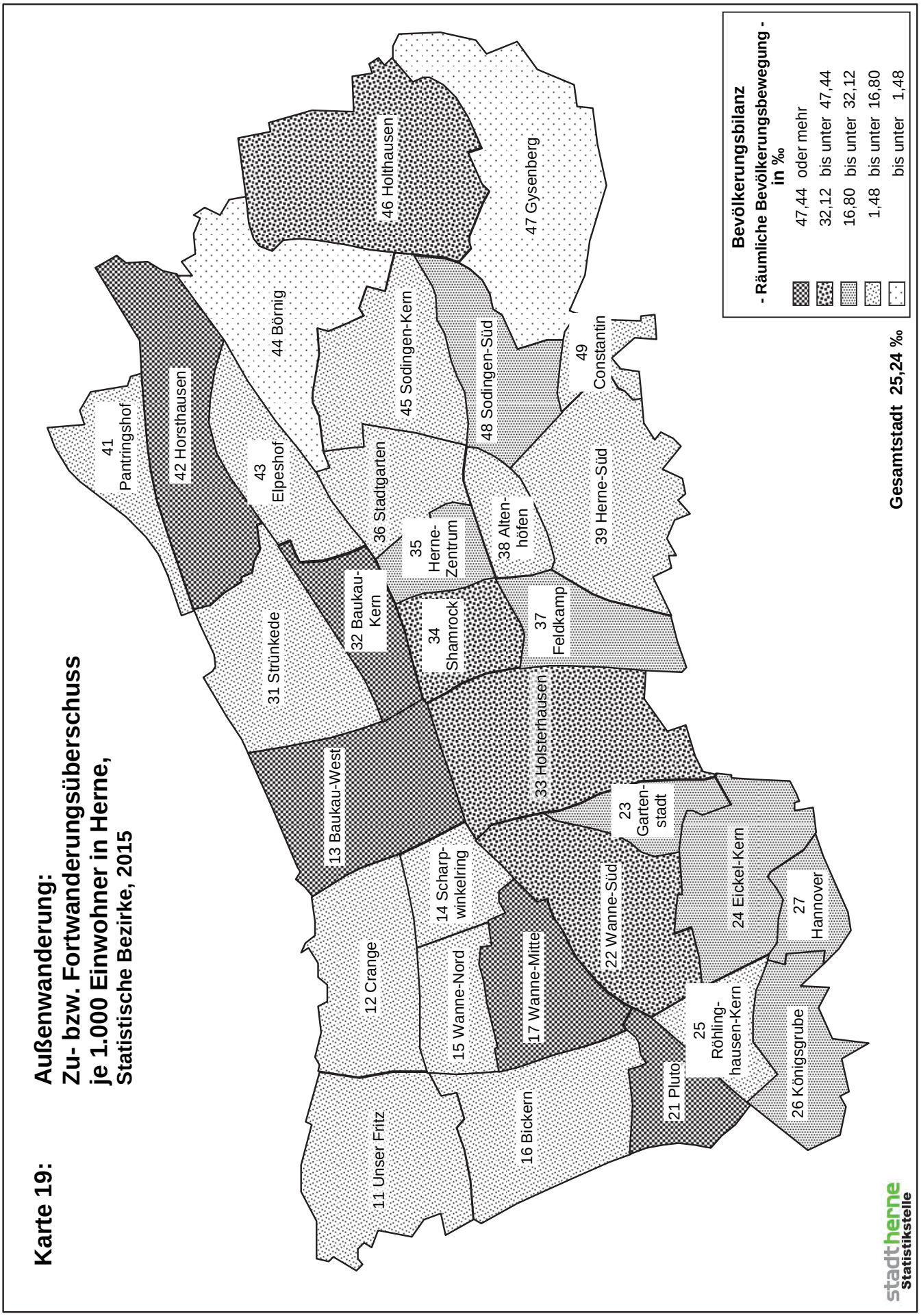
Karte 19:
Außenwanderung:
Zu- bzw. Fortwanderungsüberschuss
je 1.000 Einwohner in Herne,
Statistische Bezirke, 2015
Bevölkerungsbilanz
- Räumliche Bevölkerungsbewegung -
in ‰
47,44 oder mehr
32,12 bis unter 47,44
16,80 bis unter 32,12
1,48 bis unter 16,80
bis unter 1,48
Gesamtstadt 25,24 ‰
11 Unser Fritz
12 Crange
13 Baukau-West
14 Scharp-winkelring
15 Wanne-Nord
16 Bickern
17 Wanne-Mitte
21 Pluto
22 Wanne-Süd
23 Garten-stadt
24 Eickel-Kern
25 Röhling-hausen-Kern
26 Königsgrube
27 Hannover
31 Strünkede
32 Baukau-Kern
33 Holsterhausen
34 Shamrock
35 Herne-Zentrum
36 Stadtgarten
37 Feldkamp
38 Alten-höfen
39 Herne-Süd
41 Pantringshof
42 Horsthausen
43 Elpeshof
44 Börnig
45 Sodingen-Kern
46 Holthausen
47 Gysenberg
48 Sodingen-Süd
49 Constantin
stadtherne
Statistikstelle