In 2 Stunden ein neuer Mensch

Abschalten und Eintauchen

VitaSol Therme
Bad Salzuflen

VitaSol Therme GmbH · Extersche Straße 42 · 32105 Bad Salzuflen
05222 / 80754-0 · info@vitasol.de · **www.vitasol.de** · shop.vitasol.de

RadTourenPlaner

WohlfühlGutschein
Wenn Sie diesen Abschnitt an einer unserer Kassen in der **VitaSol Therme** vorlegen, schenken wir Ihnen **eine Zusatzstunde** für Therme & Sauna.

Gültig bis zum 31.12.2019. Gilt nicht in Verbindung mit anderen ermäßigten Aktionen. Pro Person nur ein Gutschein einlösbar.

VitaSol Therme
Bad Salzuflen

RADFAHREN IM TEUTOBURGER WALD Mit Übersichtskarte, attraktiven Arrangements und Touren

TEUTOBURGERWALD
RAD

RADTOURENPLANER

RADFAHREN IM TEUTOBURGER WALD

MIT ÜBERSICHTSKARTE, ATTRAKTIVEN ARRANGEMENTS UND TOUREN

TEUTO TEUTOBURGER WALD URLAUBSREGION

www.teutoburgerwald.de

Parkhotel, Bad Lippspringe


Sparrenburg, Bielefeld

Desenberg, Warburg

Schloss Willebadessen

Welterbe Corvey, Höxter

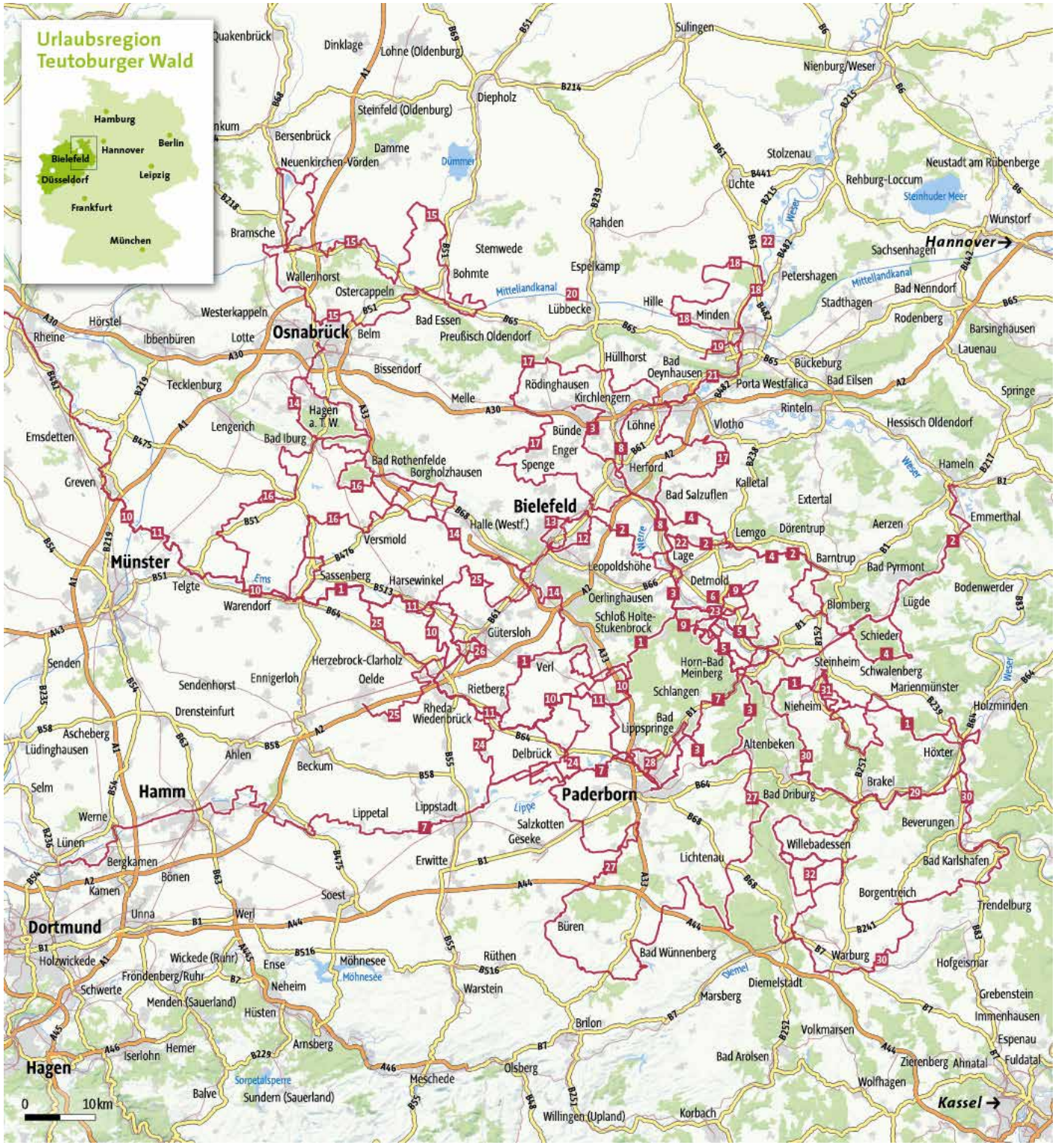

Inhalt

Tour	Angebot		Seite
1	LIPPE – LAND DES HERMANN	Europaradweg R1	4
2	LIPPE – LAND DES HERMANN	BahnRadRoute Hellweg-Weser	6
3	LIPPE – LAND DES HERMANN	BahnRadRoute Weser-Lippe	8
4	LIPPE – LAND DES HERMANN	Fürstenroute Lippe	10
5	HORN-BAD MEINBERG	Von Bad Meinberg nach Detmold	12
6	LIPPE – LAND DES HERMANN	Naturparkbus TouristikLinie 792	14
7	DETMOLD UND LIPPE – LAND DES HERMANN	Römer-Lippe-Route	16
8	DETMOLD UND LIPPE – LAND DES HERMANN	Werre-Radweg	18
9	DETMOLD	2 aus 4 in Detmold	20
10	GARTENSCHAUPARK RIETBERG	EmsRadweg – klassisch	22
11	GARTENSCHAUPARK RIETBERG	Kurzreise „Die junge Ems“	24
12	BIELEFELD	Das Grüne Netz	26
13	BIELEFELD	Das Grüne Netz in Bielefeld	28
14	OSNABRÜCK-BIELEFELD-PADERBORN	BahnRadRoute Teuto-Senne	30
15	OSNABRÜCKER LAND	GartenTraum-Tour	32
16	ZWISCHEN EMS UND TEUTOBURGER WALD	Grenzgängerroute Teuto-Ems	34
17	WITTEKINDSLAND HERFORD	Wittekindsroute	38
18	MÜHLENKREIS MINDEN-LÜBBECKE	Mühlenroute	40
19	MINDEN	Sterntour 2 – Potts Park	42
20	ESPELKAMP	Deutsches Automatenmuseum	44
21	BAD OEYNHAUSEN	Radtour Bad Oeynhausen – Minden	46
22	PETERSHAGEN UND LAGE	Glashütte Gernheim | Ziegeleimuseum Lage	48
23	LWL-FREILICHTMUSEUM DETMOLD	Von Fachwerk zu Fachwerk	50
24	GARTENSCHAUPARK RIETBERG	Genussroute	52
25	RHEDA-WIEDENBRÜCK	Schnupper-Radeln an der Ems	54
26	GÜTERSLOH	Mit Kind und Kegel (Südschleife)	56
27	PADERBORNER LAND	Paderborner Land Route	58
28	PADERBORN	Paderborner Seentour	60
29	BAD DRIBURG	Radel mal durchs Nethetal	62
30	KULTURLAND KREIS HÖXTER	Kloster-Garten-Route	64
31	NIEHEIM	Im Reich des grünen Königs	66
32	WILLEBADESSEN	Eggeroute	68

IMPRESSUM 71

Kaiser-Wilhelm-Denkmal

Externsteine

ZEICHENERKLÄRUNG
(weitere Karten S. 4 bis S. 69)

- Radweg
- Landstraße
- Bundesstraße
- Autobahn
- Bahnstrecke
- 3 Highlight an der Strecke
- Bahnhof
- Start der Tour

TEUTOBURGER WALD

WEGE, DIE ZU IHNEN PASSEN

Rathaus Rietberg



Kunsthalle Bielefeld

An der Weser

Sanft rauscht der Fahrtwind, die Reifen singen leise auf dem Asphalt. So gleiten Sie zügig, aber ohne Hast, durch Wälder und weite Flusstäler in zwei Naturparken. Sie entdecken Quellen und schroffe Felsen wie die Externsteine, historische Städte und imposante Landmarken wie das Hermannsdenkmal und das Kaiser-Wilhelm-Denkmal hoch über der Weser. Im Teutoburger Wald erleben Sie einen gesunden, naturnahen Aktivurlaub, der Körper und Seele gut tut.

Kloster Marienfeld

Im Teutoburger Wald kann Ihre Radreise beginnen – zum Beispiel an den Quellen der Ems. Folgen Sie dem Emsradweg und entdecken Sie Fachwerkstädte wie Rietberg, die Klöster in Herzebrock und Clarholz und viel Natur. Bei kurzen Ausflügen erkunden Sie historische Orte und lernen intensiv urwüchsige und artenreiche Naturlandschaften kennen. Oder Sie vertiefen sich radelnd in ein Thema – vielleicht auf der Kloster-Garten-Route oder auf der Mühlenroute. Krönen Sie einen ereignisreichen Tag auf dem Velo – und tun Sie in den Thermen der Heilbäder Körper und Seele etwas Gutes. Oder genießen Sie die westfälische Gastlichkeit mit feldfrischen Spezialitäten der Region.



Auf Tour mit dem TEUTO_Navigator
www.teutonavigator.com

EUROPARADWEG R1

Radweg-Zeichen

Residenzschloss Detmold

Quer durch Europa und durchs Land des Hermann

Auf seiner Strecke von Bologne-sur-Mer nach St. Petersburg passiert der 3.500 Kilometer lange Europaradweg R1 den Teutoburger Wald. Warum die 177 Kilometer der Teilstrecke in Westfalen zu den landschaftlich reizvollsten zählen? Erleben Sie es selbst.

Der Lauf der Weser und die grünen Kämme des Teutoburger Waldes prägen das Landschaftsbild. Sie entdecken schon aus der Ferne das Hermannsdenkmal am Horizont, stoßen dann auf dem Weg aus dem Wald heraus auf die legendären Externsteine, ein europaweit einzigartiges Natur- und Kulturdenkmal. Ebenfalls einzigartig ist die Sennelandschaft mit ihren Heideflächen und den Sanddünen – scheinbar ein Stück Wüste. In dessen Untergrund sich jedoch derart viel Wasser sammelt, dass hier Ems, Lippe und Pader ihren Ursprung haben. Zusätzliche Glanzlichter setzen zahlreiche historische Städte und Orte. Darunter Schloß Holte-Stukenbrock, Detmold sowie Horn-Bad Meinberg.

Rast am Donoper Teich

Tourdaten

Rad-Fernweg, mittelschwer
↦ 3.500 km
Teilstrecke: 51 km ↓ 257 m ↑ 398 m

Start/Ziel

Schloß Holte-Stukenbrock / Leopoldstal

Abschnitt: Schloß Holte-Stukenbrock – Leopoldstal

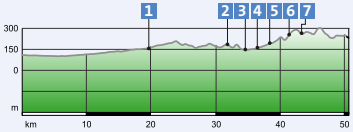

Highlights

1 Dünensilhouette Augustdorf
2 Fürstliches Residenzschloss Detmold
3 Freilichtmuseum Detmold
4 Vogelpark Heiligenkirchen
5 Adlerwarte Berlebeck
6 Externsteine
7 Burgmuseum Horn

Touristinformation

Tourist Information Lippe & Detmold
Rathaus am Markt | 32756 Detmold
Tel. 0800. 8388885
→ **www.land-des-hermann.de**
→ **www.teutoburgerwald.de/europaradweg-r1**

Bett + Bike-Betriebe am Weg

Bad Salzuflen
- Hotel-Pension Villa Holstein G***, Extersche Str. 3, 05222. 9 14 80
- Kurvilla Fürstin Pauline, Moltkestr. 2 + 2a, 05222. 9 13 30

Detmold
- Jugendherberge Detmold, Schirrmannstr. 49, 05231. 2 47 39

Horn-Bad Meinberg
- Alte Schule Leopoldstal, Silbergrund 62, 05234. 87 90 91
- Havergoh Wander- & Fahrrad-Hotel G**, Brunnenstr. 67, 05234. 97 54
- Hotel & Sportsbar Matchpoint, Externsteiner Str. 1, 0157. 88 35 62 46
- Jugendherberge Horn-Bad Meinberg, Jahnstr. 36, 05234. 25 34
- Landhaus Blumengarten, Bangern 17 + 20, 05234. 31 86
- Teutonia Hotel***, Allee 19, 05234. 87 94 00

Lemgo-Matorf
- Hotel an der Ilse***, Vlothoer Str. 77, 05266. 80 90

Schieder-Schwalenberg
- Hotel Landhaus Schieder ***Superior, Domäne 1, 05282. 9 80 90

LIPPE – LAND DES HERMANN

BAHNRADROUTE HELLWEG-WESER

SchiederSee

Von Bielefeld nach Hameln durch das Land des Hermann

Zwischen der Bielefelder Sparrenburg und der Rattenfängerstadt Hameln liegen 125 erlebnisreiche Kilometer – auf der BahnRadRoute Hellweg-Weser bewältigen auch ungeübte Radler diese Strecke spielend an nur einem Tag.

Zu Füßen des Bielefelder Wahrzeichens, der Sparrenburg, beginnt die Tour durch Lippe, das Land des Hermann. Sie verknüpft die historischen Altstädte von Bad Salzuflen, der Hansestadt Lemgo, Blomberg und Schieder-Schwalenberg. Vor der Kulisse liebevoll gepflegter Fachwerkhäuser genießen Sie in all diesen Orten reizvolle Pausen. Entlang des SchiederSees gelangen Sie nach Lügde mit seiner weitgehend erhaltenen Stadtmauer. Und von dort auf kurzem Wege zum mondänen niedersächsischen Staatsbad Bad Pyrmont. Durch das Tal der Emmer erreichen Sie die Weser, an deren Ufer die legendäre Rattenfängerstadt Hameln liegt. Weniger bekannt, doch unbedingt sehenswert: die prächtige

Burgmuseum Horn

Emmerauenpark

Radweg-Zeichen

Fachwerk- und Weserrenaissance-Altstadt Hamelns. Hier haben Sie Anschluss an die Bahn Richtung Hannover oder Paderborn. Wer auf den „BahnRadRouten“ unterwegs ist, wechselt spontan zwischen Zug und Zweirad. Und erreicht so dank der idealen Partnerschaft von Bahn und Rad mehr Ziele und legt bequem längere Etappen zurück.

Tourdaten
BahnRadRoute, mittelschwer
↦ 125 km
Ø ↓ 367 m ↑ 340 m

Start/Ziel
Sparrenburg Bielefeld / Hameln

Highlights
1 Sparrenburg Bielefeld
2 Marktplatz Lemgo
3 Historischer Stadtkern Blomberg
4 Historischer Stadtkern Lügde
5 Rattenfängerstadt Hameln

Touristinformation
Tourist Information Lippe & Detmold
Rathaus am Markt | 32756 Detmold
Tel. 0800. 8388885 | hermann@lippe.de
→ **www.land-des-hermann.de**
→ **www.teutoburgerwald.de/bahnradroute-hellweg-weser**

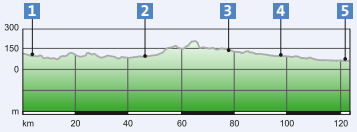

Bett + Bike-Betriebe: siehe Seite 5

LIPPE – LAND DES HERMANN

BAHNRADROUTE WESER-LIPPE

Prinzenpalais in Bad Lippspringe

Auf alten Hansestraßen und Uferwegen

Zwischen dem Ravensberger Land und der Lippequelle bei Paderborn genießen Sie auf einem Teilstück der BahnRadRoute das entspannte Radeln an den Ufern der beiden Weserzuflüsse Werre und Else.

ErlebnisGradierwerk Bad Salzuflen

Die BahnRadRoute Weser-Lippe führt von Bremen über Bielefeld nach Paderborn. Genießen Sie geruhsam das Teilstück zwischen dem Ravensberger und dem Paderborner Land durch das alte Fürstentum Lippe. In Lippe, dem Land des Hermann mit den sanften Höhenzügen des Teutoburger Waldes, erreichen Sie Bad Salzuflen mit dem großen ErlebnisGradierwerk. Weiter führt die Tour zu den historischen Städten Lage, Detmold und Horn mit den sagenumwobenen Externsteinen. Das imposanteste Baudenkmal der Strecke überspannt das weite Tal der Beke: der Altenbekener Viadukt, die größte Kalksandsteinbrücke Europas. Vor mehr als 150 Jahren eröffnet, trägt sie nach wie vor mühelos Güterzüge und ICE. Ziel der Tour ist die Lippequelle an der Burgruine in Bad Lippspringe. Wer auf den „BahnRadRouten“ unterwegs ist, wechselt spontan zwischen Zug und Zweirad. Und erreicht so Dank der idealen Partnerschaft von Bahn und Rad mehr Ziele und legt bequem längere Etappen zurück.

Schlossgraben Detmold

Radweg-Zeichen

Tourdaten
BahnRadRoute, mittelschwer
↦ 111 km
∅ ↓ 386 m ↑ 361 m

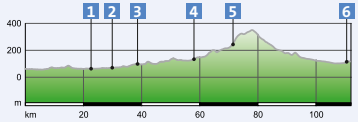

Start/Ziel
Bünde / Paderborn

Highlights
1 Herforder Münster
2 Historische Altstadt Bad Salzuflen
3 Ziegeleimuseum Lage
4 Fürstliches Residenzschloss Detmold
5 Externsteine
6 Stadtkern Paderborn

Touristinformation
Tourist Information
Lippe & Detmold
Rathaus am Markt
32756 Detmold
Tel. 0800. 8388885
hermann@lippe.de
→ **www.land-des-hermann.de**
→ **www.teutoburgerwald.de/bahnradroute-weser-lippe**

Bett + Bike-Betriebe:
siehe Seite 5

RADURLAUB

FÜRSTENROUTE LIPPE

Rathaus in Lemgo

Historische Stadtkerne: Sieben auf einen Streich

Steinzeit und Weserrenaissance, Mittelalter und die Anfänge der Industrie: Ihr fünftägiger Radurlaub auf der Fürstenroute ist eine Zeitreise durch alle Epochen. Und bietet Genüsse im Hier und Jetzt.

Im Herzen des Kurortes Bad Meinberg beginnt Ihr fünftägiger Radurlaub. Lassen Sie sich das Schloss Detmold bei einer Führung zeigen, informieren Sie sich im Lippischen Landesmuseum über die Geschichte der Region. In Oerlinghausen tauchen Sie noch tiefer ein in die Vergangenheit: Das Archäologische Freilichtmuseum macht den Alltag unserer Vorfahren vor 10.000 Jahren erlebbar. In Lage lernen Sie im Westfälischen Industriemuseum das Handwerk der Ziegelei kennen und können selbst Steine formen. Erholen Sie sich davon in Bad Salzuflen – in der heilsamen Luft des Erlebnis-Gradierwerks. Und genießen Sie die Kulturlandschaft zwischen den sieben historischen Städten.

Industriemuseum Ziegelei Lage

Angebote und Preise gültig Jan. bis Dez. 2019 (wenn nicht anders angegeben)

Radweg-Zeichen

FürstenRoute Lippe

Inklusivleistungen

- 4 Übernachtungen inkl. Frühstück
- 3 × Lunchpaket inkl. Getränk
- Gutschein für ein Pickertessen
- Tourplanung und Radwanderkarte Lippe (1 × pro Buchung)
- Schönwettergarantie*
- Informationsmaterial
- ohne Einzelzimmerzuschlag

*Wenn die Wettervorhersage auf www.wetteronline.de für die nächsten 3 Tage konstant starken Regen meldet, können Sie die Reise kostenfrei stornieren (gilt nicht bei Gruppenbuchungen).

Buchungszeitraum: April bis Oktober

€ 209,– p.P. im DZ
***inkl. Schönwettergarantie**

Veranstalter und Buchung

Lippe Tourismus & Marketing GmbH
Tourist Information Lippe & Detmold
Rathaus am Markt | 32756 Detmold
Tel. 0800. 8388885 | hermann@lippe.de
→ **www.land-des-hermann.de**
→ **www.teutoburgerwald.de/fuerstenroute-lippe**

Tourdaten

Rundtour, mittelschwer
↦ 151 km
↓ 1.219 m ↑ 1.244 m

Highlights

1. ErlebnisGradierwerk Bad Salzuflen
2. Hexenbürgermeisterhaus Lemgo
3. Burg Blomberg
4. Emmerauenpark
5. Burgmuseum Horn
6. Fürstliches Residenzschloss Detmold

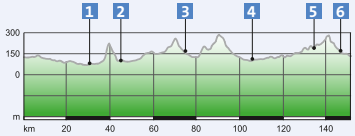

Bett + Bike-Betriebe: siehe Seite 5

HORN-BAD MEINBERG

VON BAD MEINBERG NACH DETMOLD

Kurpark Horn-Bad Meinberg

Fachwerk, Adler, Externsteine

Zwischen dem historischen Kurpark von Bad Meinberg und der Fachwerk-Altstadt von Detmold erstreckt sich ein besonders reizvoller Teil des Naturparks Teutoburger Wald/Eggegebirge. Auf diesem leichten 31-Kilometer-Ausflug erleben Sie ihn.

Das bekannteste Naturdenkmal des Parks sind die Externsteine: 40 Meter messen die höchsten der markanten Sandsteinfelsen, die zugleich ein einzigartiges Kulturdenkmal sind. Zahlreiche Bearbeitungsspuren zeigen, dass Menschen schon immer von den Felsnadeln fasziniert waren. Details erfahren Sie in der kostenfreien Ausstellung im Infozentrum. Anschließend radeln Sie weiter zur Adlerwarte Berlebeck, der ältesten und artenreichsten Greifvogelwarte Europas. Mehr als 200 verschiedene Greifvögel aus aller Welt leben hier, darunter imposante Weißkopfseeadler, Luftakrobaten wie Lanner- und Sakerfalken sowie Mönchs- und Gänsegeier, die Saubermänner der Natur. Bei Freiflugvorführungen erleben Sie die faszinierenden Tiere in ihrem Element. In Detmold haben Sie dann die Wahl: Besichtigen Sie das herrliche Schloss, gehen Sie ins Lippische Landesmuseum oder flanieren Sie durch die Fachwerk-Altstadt? Lassen Sie sich Zeit, bevor es entlang der Werre stromaufwärts zurück nach Bad Meinberg geht.

Externsteine

Radweg-Zeichen

FürstenRoute Lippe

Werre-Radweg

Tourdaten
Rundtour, leicht
↦ 32,8 km ↓↑ 346 m

Start/Ziel
Brunnenstr. 67, 32805
Horn-Bad Meinberg
Heinrich-Drake Parkplatz

Anfahrt mit Bus und Bahn
Bei der Mobilitätsberatung unter der Tel. 05231. 66 73 950 erhalten Sie Auskünfte über alle öffentlichen Verkehrsmittel.

Bett + Bike-Betriebe am Weg
Horn-Bad Meinberg ■ Havergoh Wander- & Fahrrad-Hotel G**, Brunnenstr. 67, 05234. 97 54
■ Teutonia Hotel ***, Allee 19, 05234. 87 94 00

Highlights
1 Hist. Kurpark Bad Meinberg 2 Moorstich „Stinkebrink“ 3 Rathaus im hist. Stadtkern Horn 4 Externsteine 5 Adlerwarte Berlebeck 6 Fürstliches Residenzschloss Detmold

Touristinformation
GesUndTourismus Horn-Bad Meinberg GmbH
Parkstr. 10 | 32805 Horn-Bad Meinberg
Tel. 05234. 20 59 70 | info@hornbadmeinberg.de
→ **www.hornbadmeinberg.de**
→ **www.teutoburgerwald.de/bad-meinberg-bis-detmold**

LIPPE – LAND DES HERMANN

NATURPARKBUS TOURISTIKLINIE 792

Auf zwei und vier Rädern 14 Ausflugsziele in Lippe entdecken

An nur einem Tag das Hermannsdenkmal „erobern“, den SchiederSee umradeln und im Bad Pyrmonter Kurpark entspannen – der Naturparkbus auf der TouristikLinie 792 inklusive Radtransport hilft dabei, Ihren Aktionsradius deutlich zu erweitern.

Von Ostern bis zum 1. November verkehrt der Naturparkbus auf der TouristikLinie 792 samstags, sonntags und feiertags im Stundentakt zwischen der alten Residenzstadt Detmold und dem niedersächsischen Staatsbad Bad Pyrmont. Wenn Sie ein Fahrrad mitnehmen wollen, geht das auch. Im Anhänger finden 20 Fahrräder Platz. Also bietet ihnen die TouristikLinie 792 die ideale Verbindung von Natur und Kultur. Egal, ob Sie wandern, radfahren oder eine Sightseeingtour machen, nutzen Sie diese zusätzliche Mobilität, um Ihren Aktionsradius deutlich zu erhöhen. Und noch mehr Sehenswürdigkeiten im Lipperland zu erleben. Etwa das Burgmuseum Horn und den reizvollen Kurpark von Bad Meinberg, die Externsteine und die Papiermühle Schieder, den historischen Stadtkern von Lügde und die Adlerwarte Berlebeck. Besonders günstig fahren Sie mit dem „UrlauberTicket“. Dies ist im Vorverkauf bei den Servicestellen der Verkehrsunternehmen und in den Touristinformationen erhältlich.

Landesmuseum Detmold

Hermannsdenkmal

Tourdaten
touristische Busroute
↦ 50 km

Start/Ziel
Detmold Bahnhof / Bad Pyrmont, Europaplatz

Bett + Bike-Betrieb am Weg
Detmold
■ Jugendherberge Detmold, Schirrmannstr. 49, 05231. 2 47 39

Fahrplaninfos und Preise
Tourist Information Lippe & Detmold
Rathaus am Markt | 32756 Detmold
Tel. 05231. 97 73 28 | tourist.info@detmold.de
→ **www.naturparkbus.de**

DETMOLD UND LIPPE – LAND DES HERMANN

RÖMER-LIPPE-ROUTE

Hermannsdenkmal

Vom Hermannsdenkmal nach Xanten

Zwischen dem Hermannsdenkmal in Detmold und dem Archäologischen Park in Xanten entdecken Sie entlang der Römer-Lippe-Route fünf weitere Schauplätze der römisch-germanischen Geschichte. Und genießen zudem eine herrliche Tour entlang der Lippe.

Natürlich beginnt die Tour zu Füßen des Hermannsdenkmals, erinnert es doch an den entscheidenden Wendepunkt europäischer Geschichte vor mehr als 2.000 Jahren: Der germanische Held schlug Varus und seine Legionen. Sagen und Legenden ranken sich um diese Schlacht. Der historischen Wahrheit spüren Sie im Lippischen Landesmuseum Detmold im Rahmen der Dauerausstellung „Mythos Varusschlacht“ nach. Bereits in Detmold wird klar: Die Wahrheit ist mindestens ebenso spannend wie der Mythos. Ihr Wegweiser – neben der lückenlosen Beschilderung – ist die Lippe. Allerdings erst ab der Burgruine in Bad Lippspringe,

Ausstellung im Lippischen Landesmuseum

Radweg-Zeichen

an deren Fundamenten der Quelltopf des längsten Flusses in Nordrhein-Westfalen sprudelt. Ihrem Lauf folgen Sie zunächst durch Paderborn und Delbrück und dann immer weiter durch die Hellweg-Region bis zur Lippe-Mündung in den Rhein bei Wesel. Der große Strom geleitet Sie schließlich nach Xanten und zum bekannten Archäologischen Park.

Tourdaten
Streckentour, mittelschwer
↦ 295 km
↓ 1.373 m ↑ 1.032 m

Start/Ziel
Hermannsdenkmal / Xanten

Highlights
1 Hermannsdenkmal
2 Lippisches Landesmuseum
3 Freilichtmuseum Detmold
4 Adlerwarte Berlebeck
5 Externsteine
6 Lippesee

Bett + Bike-Betriebe am Weg
Römer-Lippe-Route
Bett + Bike-Betriebe sind auf der Website www.bettundbike.de aufgeführt.

Touristinformation
Kooperationsgemeinschaft Römer-Lippe-Route
c/o Ruhr Tourismus GmbH
Centroallee 261
46047 Oberhausen
→ **www.roemerlipperoute.de**
→ **www.teutoburgerwald.de/roemer-lippe-route**

Abschnitt: Detmold – Paderborn

DETMOLD UND LIPPE – LAND DES HERMANN

WERRE-RADWEG

Schloss Detmold

Von der Quelle in Horn-Bad Meinberg bis zur Mündung in die Weser

Die Werre und Sie beginnen Ihren Weg an der Quelle in Horn-Bad Meinberg. Sie haben rund 70 erlebnisreiche Kilometer vor sich bis zum Werre-Weser-Kuss im Staatsbad Bad Oeynhausen.

Als kleines Rinnsal macht sich die Werre in einem Wäldchen auf den Weg. Und hat bereits im Kurpark von Bad Meinberg so viel Kraft und Wasser gesammelt, dass sie den kleinen Stausee im neueren Teil der reizvollen historischen Anlage speisen kann. Genießen Sie die teils barocke, teils englische Gartenkunst, ehe Sie sich nach Detmold aufmachen. Wer mag, kann in der alten Residenzstadt den Aufstieg zum Hermannsdenkmal nehmen – allein des Ausblicks wegen lohnt die Mühe. Ansonsten verläuft der Weg ohne Steigungen entlang der Flussufer parallel zu den Kämmen des Teutoburger Waldes. Und passiert unter anderem Lage mit der historischen Ziegelei, Bad Salzuflen mit Deutschlands größtem Gradierwerk sowie Herford, die Metropole im Wittekindsland. Obwohl die Werre zahlreiche Zuflüsse hat und zu beachtlicher Größe heranwächst, dient sie nicht als Wasserstraße und darf weitgehend ihrem natürlichen Lauf folgen. Schön auch für Sie: Genießen Sie die Natur des Flusses. Und die Abwechslungen in den historischen Städten.

Moorstich in Bad Meinberg

Radweg-Zeichen

Werre-Radweg

Tourdaten
Streckentour, mittelschwer
↦ 70 km ↓ 491 m ↑ 289 m

Start/Ziel
Bad Meinberg/
Weser-Kuss bei
Bad Oeynhausen

Highlights
1 Bad Meinberg
2 Kulturstadt Detmold mit fürstlichem Residenzschloss
3 Zieglerstadt Lage
4 Bad Salzuflen mit ErlebnisGradierwerk

Touristinformation
Tourist Information
Lippe & Detmold
Rathaus am Markt
32756 Detmold
Tel. 0800. 8 38 88 85
→ **www.land-des-hermann.de**
→ **www.teutoburgerwald.de/werre-radweg**

Bett + Bike-Betriebe: siehe Seite 5

RADURLAUB

2 AUS 4 IN DETMOLD

Rast am Schlossgraben

Ihre Lieblingstouren rund ums Hermannsdenkmal

Die Glanzlichter der „Kulturstadt im Teutoburger Wald“ lassen sich auf 4 unterschiedlichen Wegen erleben. Wählen Sie aus. Und genießen Sie Ihre 2 Lieblingstouren durch historische Altstädte und die reizvolle Landschaft Lippes.

Vom mittelalterlichen Fachwerkhäuschen bis zum Weserrenaissance-Schloss: Mehr als 400 Baudenkmäler lassen sich allein in der Detmolder Altstadt entdecken. Hinzu kommen das Hermannsdenkmal, das ebenfalls riesige LWL-Freilichtmuseum, die Adlerwarte Berlebeck, die sagenumwobenen Externsteine… Auf vier Rundkursen erkunden Sie die bekannten Sehenswürdigkeiten im Land des Hermann. Und genießen dabei auf separaten Radwegen abseits des Autoverkehrs die landschaftlichen Reize des Teutoburger Waldes. Wählen Sie – ganz nach Geschmack und sportlicher Ambition – Ihre Lieblingsstrecken. Wer bereits am Anreisetag losradelt, schafft sogar 3 von 4 Touren.

Hermanns Fuß am Wegesrand

Angebote und Preise gültig Jan. bis Dez. 2019 (wenn nicht anders angegeben)

Die Ameide

Inklusivleistungen

- 2 Übernachtungen inkl. Frühstück in einem 4-Sterne-Hotel mit Garage und Fahrradunterbringung
- 2 × Lunchpaket
- 4 Tourenbeschreibungen inkl. Infomaterial
- Freizeitkarte Detmold
- auf Wunsch Ausleihe eines Pedelecs (Preis pro Tag € 25,– p.P. ab 2 Personen)

Buchungszeitraum: April bis Oktober

Veranstalter und Buchung

Lippe Tourismus & Marketing GmbH
Tourist Information Lippe & Detmold
Rathaus am Markt | 32756 Detmold
Tel. 05231. 977328 | tourist.info@detmold.de
→ **www.detmold.de/tourismus**

ab € 152,– p.P. im DZ

Tourdaten

Rundtouren,
mittelschwer bis schwer
↦ 20 – 33 km

Highlights

1 Lippisches Landesmuseum 2 Burgmuseum Horn
3 Externsteine 4 Adlerwarte Berlebeck
5 Vogelpark Heiligenkirchen 6 Hermannsdenkmal
7 Freilichtmuseum Detmold

Bett + Bike-Betriebe: siehe Seite 5

Angebote und Preise gültig Jan. bis Dez. 2019
(wenn nicht anders angegeben)

Radweg-Zeichen

RADURLAUB

EMSRADWEG – KLASSISCH

Flora-Westfalica-Park in Rheda-Wiedenbrück

Inklusivleistungen

- 7 Übernachtungen inkl. Frühstück im Mittelklassehotel
- detailliertes Kartenmaterial
- ausführliche Reiseinformationen
- buchbare Zusatzleistungen: Halbpension, Gepäcktransfer, Leihrad, Einzelzimmer, Verlängerungstag

Veranstalter und Buchung

Gartenschaupark Rietberg GmbH
Rathausstr. 36
33397 Rietberg
Tel. 05244.986100
tourismus@stadt-rietberg.de
→ **www.emsradweg.de**
→ **www.teutoburgerwald.de/emsradweg**

€ 379,– p.P. im DZ

Von den Quellen bis zur Mündung

Wie aus dem kleinen Bächlein im Sand der Senne ein breiter Strom wird, auf dem ab Papenburg sogar die riesigen Kreuzfahrtschiffe der Meyer Werft in Richtung Nordsee fahren – das und noch viel mehr erleben Sie in acht Tagen auf dem EmsRadweg.

Zwischen Hövelhof und Emden folgen Sie während Ihrer achttägigen Radreise auf 375 Kilometern dem Lauf des Wassers. Und erleben, wie sich die Natur des Flusses und die Landschaften an seinen Ufern wandeln: vom lieblichen Heidebächlein in der Senne zur viel befahrenen Wasserstraße mit Häfen und Werften, auf der schon lange vor Erreichen der Küste das Spiel von Ebbe und Flut zu sehen ist. Sie entdecken zudem moderne Städte wie Gütersloh und idyllische Orte wie Rietberg, den Wallfahrtsort Telgte und das 1.200-jährige Rheine, Megalithgräber bei Meppen und den Museumshafen in Haren (Ems). Staunen Sie über das facettenreiche Leben am Fluss – in Hafenstädten und Klöstern, in Naturschutzgebieten und Parks.

Hist. Rathaus Rietberg

Tourdaten

Flussradweg, leicht
↦ 375 km
↓↑ 199 m

Bett + Bike-Betriebe am Weg

EmsRadweg
Bett + Bike-Betriebe sind auf der Website www.bettundbike.de aufgeführt.

Highlights

1 Emsquellen mit Infozentrum
2 Emserlebniswelt 3 Histor. Altstadt Rietberg 4 Flora Westfalica 5 Emsauen
6 Emsland Moormuseum 7 Meyer Werft
8 Seehafenstadt Emden

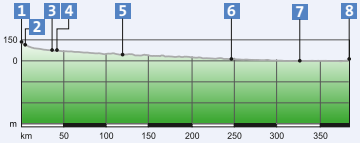

RADURLAUB

KURZREISE „DIE JUNGE EMS“

Angebote und Preise gültig Jan. bis Dez. 2019
(wenn nicht anders angegeben)

Radweg-Zeichen

Emsquellen

Inklusivleistungen

- 3 Übernachtungen inkl. Frühstück im Mittelklassehotel
- Münsterländische Kaffeetafel in Telgte
- detailliertes Kartenmaterial
- ausführliche Reiseinformationen
- buchbare Zusatzleistungen: Halbpension, Gepäcktransfer, Leihrad, Einzelzimmer, Verlängerungstag

Veranstalter und Buchung

Gartenschaupark Rietberg GmbH
Rathausstr. 36
33397 Rietberg
Tel. 05244.986100
tourismus@stadt-rietberg.de
→ **www.emsradweg.de**
→ **www.teutoburgerwald.de/emsradweg**

€ 199,– p.P. im DZ

Von der Senne ins Münsterland

Jeder fängt mal klein an – auch die Ems. Von ihrer Quelle in der Senne bis zu den Emsauen in Greven erleben Sie die Natur des jungen Flusses. Und entdecken Baudenkmäler wie das Wasserschloss Rheda-Wiedenbrück und die Klöster in Clarholz und Herzebrock.

Historische Orte wie Hövelhof, Rheda-Wiedenbrück und die alte Grafschaftsresidenz Rietberg prägen gemeinsam mit urwüchsigen Naturschutzgebieten die erste Etappe Ihres Radurlaubs. Im weiteren Verlauf wächst die Ems, und auch die Städte an ihren Ufern werden größer. So passieren Sie Gütersloh, Münster und die alte Hansestadt Warendorf, bis heute mit dem Landgestüt eine bedeutende Pferde-Metropole. Erleben Sie westfälische Gastlichkeit: Im alten Wallfahrtsort Telgte genießen Sie eine Münsterländische Kaffeetafel. Und radeln gut gestärkt durch die Emsauen zum Ziel nach Greven.

Kloster Marienfeld

Tourdaten

Flussradweg, leicht
↦ 140 km
↓↑ 220 m

Bett + Bike-Betriebe am Weg

EmsRadweg
Bett + Bike-Betriebe sind auf der Website www.bettundbike.de aufgeführt.

Highlights

1 Emsquellen 2 Histor. Altstadt Rietberg 3 Landesgartenschaupark Flora Westfalica 4 Klostergarten Herzebrock 5 Klostergarten Clarholz 6 Kloster Marienfeld 7 NRW-Landgestüt 8 Emsauen

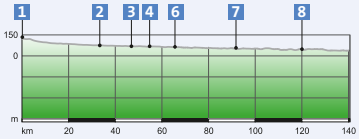

BIELEFELD

DAS GRÜNE NETZ

Obersee

Wege durch die grüne Großstadt

Naturerlebnisse und Kulturgenüsse – die Radwege des „Grünen Netzes“ in Bielefeld ermöglichen beides mit nur einer Radtour. Auf 26 Kilometern entdecken Sie bekannte Sehenswürdigkeiten wie die Sparrenburg und die Kunsthalle – aber auch idyllische Bauernhöfe und weitläufige Parks.

Die Rundtour beginnt mitten in der Innenstadt an der Tourist-Information im Neuen Rathaus, führt durch den Ravensberger Park und weitere Grünanlagen ins ländliche Bielefeld: Zwischen Wiesen und Feldern, an Bauernhöfen, Bächen und Teichen entdecken Sie immer wieder Spiel- und Grillplätze sowie weitere reizvolle Orte für eine Rast. Auszeiten völlig anderer Art erleben Sie in der Innenstadt und in den Museen am Wege. Etwa im Historischen Museum, im Museum Huelsmann, der Kunsthalle Bielefeld oder beim Bielefelder Kunstverein im Waldhof. Zu guter Letzt führt das Grüne Netz auch in die Altstadt, wo

Kunsthalle Bielefeld

Altes Rathaus

Radweg-Zeichen

Sie sich eine wohlverdiente Stärkung gönnen können – die Auswahl ist groß. Das Grüne Netz ist lückenlos gut erkennbar beschildert. Die Wege verlaufen größtenteils abseits des Autoverkehrs auf gerader Strecke mit wenigen Steigungen und können deshalb auch gut von ungeübten Radlern und Kindern bewältigt werden.

Tourdaten
Rundtour, leicht
↦ 26 km ↓↑ 129 m

Start/Ziel
Tourist-Information
im Neuen Rathaus
Niederwall 23
33602 Bielefeld

Bett + Bike-Betriebe
Bielefeld
- Comfort Garni Hotel***, Bahnhofstr. 32, 0521. 52 19 80
- Haus Neuland, Senner Hellweg 493, 05205. 9 12 60
- Jugendgästehaus Bielefeld, Hermann-Kleinewächter-Str. 1, 0521. 52 20 50

Highlights
1 Altes Rathaus 2 Museum Wäschefabrik
3 Ravensberger Park 4 Obersee
5 Schüco Arena 6 Kunsthalle Bielefeld
7 Sparrenburg

Touristinformation
Bielefeld Marketing GmbH
Tourist-Information im Neuen Rathaus
Tel. 0521. 51 69 99
tourismus@bielefeld-marketing.de
→ **www.bielefeld.jetzt**
→ **www.teutoburgerwald.de/das-gruene-netz**

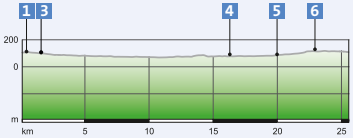

RADURLAUB

DAS GRÜNE NETZ IN BIELEFELD

Stadt, Natur und Radeln im Grünen

Mehr als ein Dutzend Museen, eine lebendige Musik- und Theaterszene, spannende Baudenkmäler aus allen Epochen und eine facettenreiche Gastronomie – erleben Sie einen Städtetrip per Rad auf Wegen durch Natur- und Parklandschaften.

Alter Markt

Genießen Sie gleich nach der Anreise ein Abendessen in der Bielefelder Altstadt – und die Vorfreude auf eine erlebnisreiche Radtour im „Grünen Netz“ von Bielefeld. Die 26 Kilometer langen Wege durch die Großstadt im Teutoburger Wald ermöglichen beides: Naturerlebnis und Kulturgenüsse. Am Weg liegen etwa der Ravensberger Park mit dem Historischen Museum, dem Museum Huelsmann, die Ravensberger Spinnerei, die Kunsthalle Bielefeld, die Sparrenburg und das Stadttheater. Mit der Bielefelder Tourist-Card, die Teil des Reisepakets ist, erhalten Sie an 38 Stellen Ermäßigungen oder freien Eintritt – etwa bei der Nutzung von Bus und Stadtbahn.

Angebote und Preise gültig Jan. bis Dez. 2019
(wenn nicht anders angegeben)

Radweg-Zeichen

Inklusivleistungen

- 1 Übernachtung inkl. Frühstück in einem zentral gelegenen Hotel
- Miet-E-Bikes mit Helm
- 3-Gang-Menü zum Mittag- oder Abendessen
- Tourist-Card zum Entdecken und Sparen
- ausführliches Infopaket mit Kartenmaterial

Buchungszeitraum: April bis Oktober
Anreisetag: Fr./Sa.

Veranstalter und Buchung
Bielefeld Marketing GmbH
Tourist-Information im Neuen Rathaus
Niederwall 23 | 33602 Bielefeld
Tel. 0521. 51 69 99
tourismus@bielefeld-marketing.de
→ **www.bielefeld.jetzt**
→ **www.teutoburgerwald.de/das-gruene-netz**

ab € 98,– p.P. im DZ

Tourdaten und Highlights
Siehe Seite 27

Obersee

Sparrenburg

OSNABRÜCK-BIELEFELD-PADERBORN

BAHNRADROUTE TEUTO-SENNE

Naturschutzgebiet Moosheide

Entspannt oder aktiv, per Bahn oder Rad

Vom Rathaus des Westfälischen Friedens in Osnabrück über die Bielefelder Sparrenburg zur Kaiserpfalz in Paderborn: Erkunden Sie drei Tage lang drei spannende Städte und die reizvollen Wege dazwischen. Entspannt per Bahn oder aktiv im Fahrradsattel.

Gewiss ließe sich die knapp 140 km lange Tour auch ohne Hilfe der Bahn in drei Tagen bewältigen – wenn es unterwegs nur nicht so viel zu sehen gäbe. Entdecken Sie neben den drei großen Städten beispielsweise die Burg Ravensberg nahe der Lebkuchenstadt Borgholzhausen oder erkunden Sie Fachwerkorte wie Halle (Westfalen), Dissen a.T.W. und Bockhorst. Und gönnen Sie sich auch Zeit für den Naturgenuss, etwa an den Quellen der Ems in Schloß Holte-Stukenbrock. Wechseln Sie unterwegs einfach spontan zwischen Zug und Zweirad. So erreichen Sie mehr Ziele und legen bequem längere Etappen zurück.

Burg Ravensberg

Angebote und Preise gültig Jan. bis Dez. 2019
(wenn nicht anders angegeben)

Radweg-Zeichen

TEUTO SENNE

BahnRadRouten®

Inklusivleistungen

- 3 Übernachtungen inkl. Frühstück im Hotel
- ausführliches Infopaket mit Karte
- gegen Aufpreis erhältlich: Halbpension, Gepäcktransfer, Leihräder (auch E-Bikes), GPS-Gerät, Themen- und Stadtführungen, Reisebegleitung

Veranstalter und Buchung

Mevelo Uwe Schmidt
Gretescher Weg 68
49084 Osnabrück
Tel. 0541. 76 02 82 14
u.schmidt@mevelo.de
→ **www.mevelo.de**
→ **www.teutoburgerwald.de/bahnradroute**

€ 159,– p.P. im DZ

Tourdaten

BahnRadRoute,
mittelschwer
↦ 138 km
Ø ↓ 266 m ↑ 317 m

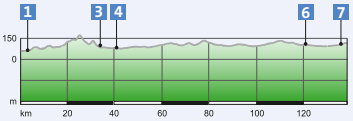

Highlights

1. Historische Altstadt Osnabrück
2. Baumwipfelpfad Bad Iburg
3. Gradierwerk Bad Rothenfelde
4. Wasserschloss Tatenhausen
5. Sparrenburg
6. Naturschutzgebiet Moosheide
7. historische Altstadt Paderborn

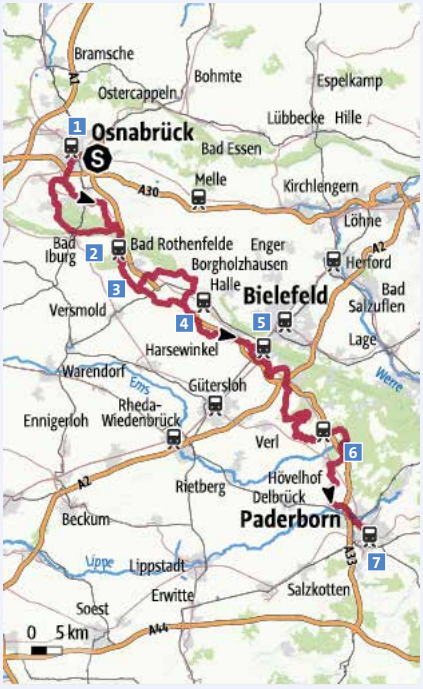

OSNABRÜCKER LAND

GARTENTRAUM-TOUR

Kloster Lage in Rieste

Eine Fahrt ins Grüne und bunt Blühende

Eine Fahrt ins Grüne? – Die GartenTraum-Tour bringt deutlich mehr Farbe in Ihren Radurlaub. Auf 170 Kilometern verknüpft der Rundweg zwischen Wiehengebirge und Mittellandkanal, zwischen Venner Moor und Hasetal mehr als 30 besonders reizvolle Gärten.

Wie sieht eigentlich ein typischer Bauerngarten aus? Weitläufig und mit alten Bäumen oder voller Rosen und duftender Kräuter? Und können in einer Baumschule auch Radler etwas lernen? In den gut 30 Anlagen entlang der GartenTraum-Tour bekommen Sie auf diese und auf zahlreiche weitere Fragen überraschende Antworten. Am Eisenzeithaus Venne zum Beispiel, dem Nachbau eines 2.400 Jahre alten Gehöfts, erfahren Sie, welche Getreide- und Gemüsesorten die Menschen der Eisenzeit satt machten. Und wie Pflanzen bunte Vielfalt in den Kleiderschrank bringen können, zeigt der Färbergarten am Tuchmacher Museum in Bramsche.

Beschilderung einer Gartenstation

Rohde's Heuerhaus in Rieste

Radweg-Zeichen

Weitere Museumsgärten sind regelmäßig zu festen Zeiten geöffnet, öffentliche Parks wie das Arboretum am Piesberg lassen sich jederzeit besichtigen. In vielen anderen Anlagen dieser Tour erfüllen sich Menschen ihre ganz privaten Gartenträume und empfangen Gäste zwar gern, jedoch bitten sie um vorherige Anmeldung. Fast alle Gartenpforten stehen jeweils am letzten Sonntag im Juni offen: am GartenTraum-Sonntag.

Tourdaten
Rundtour, leicht, steigungsarm, für Genussfahrer
↦ 171 km ↓ 350 m ↑ 350 m

Bett + Bike-Betriebe am Weg
Bohmte
■ Landgasthaus Gieseke-Asshorn, Bremer Str. 55, 05471. 9 58 00
Bramsche
■ Akzent Hotel**** Haus Surendorff, Dinglingsweg 1, 05461. 93020

Start/Ziel
Mühlenort, 49565 Bramsche

Anfahrt mit Bus und Bahn
Bhf. Bramsche, Bhf. Bohmte

Highlights
1 Rohde's Heuerhaus 2 The Secret Garden
3 G-Artenvielfalt 4 Kuhns Garten
5 Schloss Ippenburg 6 Mithoffs Garten
7 Gartenvielfalt Kloster Malgarten

Touristinformation
Tourismusverband Osnabrücker Land e.V.
Herrenteichsstr. 17+18 | 49074 Osnabrück
Tel. 0541. 3 23 45 67 | service@osnabruecker-land.de
→ **www.osnabruecker-land.de**
→ **www.teutoburgerwald.de/garten-traum-route**

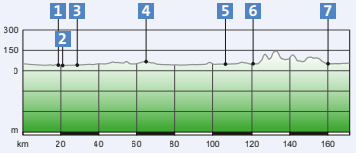

ZWISCHEN EMS UND TEUTOBURGER WALD

GRENZGÄNGERROUTE TEUTO-EMS

Radler auf der Grenzgängerroute

Schmugglerpfade und Handelswege

Burgen und Schlösser, Spargel und Schinken, Natur und zwölf historische Städte und Dörfer: Radler genießen auf der Grenzgängerroute Teuto-Ems das Beste, was Osnabrücker Land, Teutoburger Wald und Münsterland zu bieten haben.

Durch die facettenreiche Kulturlandschaft zwischen Teutoburger Wald und Ems folgen Sie alten Schmugglerpfaden und Handelswegen – und überqueren dabei mehr als ein Dutzend Mal historische Grenzen. Denn grenzenlos Reisen konnten die Menschen hier früher keineswegs. Von Versmold nach Bad Laer zum Beispiel radeln Sie heute in null Komma nichts, denn die Gemeinden am Südhang des Teutoburger Waldes sind Nachbarn. Dennoch verband an dieser Stelle erst ab 1880 eine Chaussee die Königreiche Hannover und Preußen. Schmuggler freilich kannten längst andere Wege, auf denen sie heimlich das mit hohen Zöllen belegte Bad Rothenfelder Salz nach Westfalen brachten. Vor allem in Versmold brauchte man es für

Knotengarten Bad Iburg

Rastplatz Sassenberg

Radweg-Zeichen

die viel gerühmten Schinken, die noch heute köstlich zum Glandorfer und Füchtorfer Spargel schmecken. Geschichten wie diese macht die Grenzgängerroute erlebbar – und verknüpft dabei historische Stätten wie die Iburg, Burg Ravensberg und die außergewöhnliche Doppelschlossanlage Harkotten in Füchtorf.

Tourdaten
Rundtour, leicht, weitgehend steigungsfrei auf separaten Radwegen ↦ 148 km
↓ 290 m ↑ 290 m

Bett + Bike-Betriebe am Weg
Bad Iburg ■ Landidyll-Hotel Zum Freden****, Zum Freden 41, 05403. 40 50
Ostbevern ■ Hotel Restaurant Alte Post***Superior, Hauptstr. 32, 02532. 211

Start/Ziel
Thieplatz, 49196 Bad Laer

Anfahrt mit Bus und Bahn
Bhf. Dissen/ Bad Rothenfelde, Bhf. Borgholzhausen, Bhf. Warendorf

Highlights
1 Hist. Stadtkern Warendorf 2 Doppelschlossanlage Harkotten 3 Stadtpark Versmold 4 Burg Ravensberg 5 Gradierwerk Bad Rothenfelde 6 Erlebnis-Kurpark Bad Laer 7 Baumwipfelpfad Bad Iburg 8 Barfußpfad Lienen

Touristinformation
Tourismusverband Osnabrücker Land e.V.
Herrenteichsstr. 17+18 | 49074 Osnabrück
Tel. 0541. 3 23 45 67 | service@osnabruecker-land.de
→ **www.osnabruecker-land.de**
→ **www.grenzgaengerroute.de**
→ **www.teutoburgerwald.de/grenzgaengerroute**

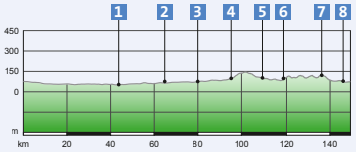

RADFAHREN & ÜBERNACHTEN

+ RADFAHREN + ANKOMMEN + WOHLFÜHLEN + AUSSPANNEN +

LÉGÈRE HOTELS
by FIBONA®

//120 ZIMMER
//KLIMAANLAGE
//FACES LOUNGE & BAR (RESTAURANT) MIT AUSSENTERRASSE
//LÉGÈRE FRÜHSTÜCKSBUFFET
//SMOKERS LOUNGE & FITNESSRAUM
//PARKPLÄTZE AM HAUS
//BARRIEREFREI

GUT ZU WISSEN:
//WLAN & MINIBAR SIND KOSTENFREI
//FAHRRADPARKPLÄTZE AM HOTEL
//NUR 10 FAHRRADMINUTEN IN DIE NATUR DES TEUTOBURGER WALDES
//KARTENMATERIAL IM HOTEL VORHANDEN

ÜBERNACHTEN & WOHLFÜHLEN
AB 89,00 €
IM ZIMMER DER LÉGÈRE-KATEGORIE

RESERVIERUNGEN:
+49 521 48958-0
reservations.bielefeld@legere-hotels-online.com

Gern unterbreiten wir Ihnen auch ein Angebot für Gruppen ab 10 Zimmern unter
+49 (0) 521 48958-131 / -132 oder per E-Mail an sales.bielefeld@legere-hotels-online.com

Légère Hotel Bielefeld | Neumarkt 2 | 33602 Bielefeld | www.legere-hotels-online.com

+ + + + + + + WIR SIND AUCH BEI + + + + + + + +

LWL-Industriemuseum

Lage

Ziegeleimuseum Lage

Ausstellungen, Führungen, Produktionstage, Café
Mitmachangebote für Kinder, Spielplatz

www.lwl-industriemuseum.de

LWL

DRIBURG THERME

Wo der Mensch sich wohlfühlt!

Und nach dem Radeln:

Entspannen und Relaxen in der Driburg Therme!

Georg-Nave-Str. 24 | 33014 Bad Driburg | Tel. 05253-70116 | www.driburg-therme.de

powered by festart!

TEUTONENHOF
Externsteine | seit 1980

Essen & Feiern & Erleben

Erlebnisgastronomie vom Feinsten
lecker Essen und großartige Unterhaltung -
das komplette Genusserlebnis

Lange Straße 45, 32805 Horn-Bad Meinberg
T +49 5234 840 80, M +49 163 863 13 88
info@teutonenhof.de | www.teutonenhof.de

WITTEKINDSLAND HERFORD

WITTEKINDSROUTE

Hücker Moor

Zwischen Lipper Bergland und Wiehengebirge

Die landschaftlichen und kulturellen Highlights im Kreis Herford verknüpft der Rundkurs Wittekindsroute, mit 142 Kilometern die längste Radroute im Wittekindsland. Entdecken Sie lebendige Geschichte und zahlreiche Freizeitziele.

Ein kurzer Radausflug auf einer einzelnen Etappe oder eine mehrtägige Radwanderung? Auf der Wittekindsroute ist beides möglich. Denn hier finden Ausflügler leicht erreichbare Einstiege und Radwanderer Quartiere für die Nacht. Drei Etappen der Wittekindsroute setzen unterschiedliche Schwerpunkte. Das hügelige Teilstück zwischen Bad Salzuflen und Bad Oeynhausen ist geprägt durch historische Stadtkerne und Landschaftserlebnisse mit herrlichen Ausblicken. Zu den Höhepunkten zählen die idyllisch gelegene Rürupsmühle und der Landschaftspark Aqua Magica. Von Bad Oeynhausen nach Rödinghausen-Bruchmühlen radeln Sie durch das Tal der Werre mit ihren zahlreichen Zuflüssen. Auf steigungsarmen Wegen gelangen Sie zum Wasserschloss Ulenburg, zu Bauernbädern und Bauerschaften, zum Stift Quernheim und in den Kurort Rödinghausen. Das Flusstal der Else, das Ausflugsziel Hücker Moor und das Ravensberger Hügelland bestimmen das Raderlebnis auf dem Teilstück von Rödinghausen-Bruchmühlen nach Bad Salzuflen.

Windmühle in Spenge (Hücker-Aschen)

Grenzblick bei Spenge

Radweg-Zeichen

Bett + Bike-Betriebe am Weg

Bad Oeynhausen
■ Hotel Mercure Bad Oeynhausen City***, Königsstr. 3–7, 05731. 25890

Bad Salzuflen
■ Hotel-Pension Villa Holstein G***, Extersche Str. 3, 05222. 91480 ■ Kurvilla Fürstin Pauline, Moltkestr. 2 + 2a, 05222. 91330

Vlotho
■ Gasthaus Bonneberger Hof**, Bonneberger Str. 39, 05733. 91130 ■ Hotel Restaurant Stille**, Seebruchstr. 35, 05733. 91110

Tourdaten
Rundtour, mittelschwer bis anspruchsvoll
↦ 142 km ↓↑ 1.597 m

Start/Ziel
Bahnhof Bad Salzuflen oder Bahnhof Vlotho

Highlights
1 Bad Salzuflen 2 Vlotho 3 Rürupsmühle 4 Wasserschloss Ulenburg 5 Hücker Moor 6 Windmühle Hücker-Aschen

Touristinformation
Touristikgemeinschaft Wittekindsland e.V.
Goebenstr. 3–7 | 32052 Herford
Tel. 05221. 189 15 39 | info@wittekindsland.de
→ **www.fahr-im-kreis.de**
→ **www.teutoburgerwald.de/wittekindsroute**

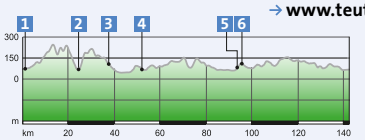

MÜHLENKREIS MINDEN-LÜBBECKE

MÜHLENROUTE

Windmühle Struckhof in Hüllhorst

Nostalgische Technik, natürliche Energie

42 Wind-, Wasser- und Rossmühlen sowie die einzige funktionstüchtige Schiffsmühle bundesweit verknüpft dieser 320 Kilometer lange Radweg im Mühlenkreis Minden-Lübbecke. Zwischen all den reizvollen Zielen genießen Sie eine wunderschöne Kulturlandschaft.

Denn die sechs Tagesetappen führen entlang der Weser und am Übergang vom Wiehengebirge in die Weite des Nordens durch Moore und durch parkartige Wiesen- und Ackerlandschaften. Die Tour verknüpft zudem hübsche Dörfer und liebenswerte Kleinstädte. Sämtliche Mühlen der Route sind voll funktionstüchtig. Zwischen April und Oktober lassen sie sich abwechselnd an ihren jeweiligen Mahl- und Backtagen in Betrieb erleben, für Gruppen lassen sich individuelle Besichtigungstermine vereinbaren. Planungshilfen dazu gibt der TEUTO_Navigator und der kostenlose Flyer „Die Mühlenroute erleben“. Alle Mühlen gemeinsam machen die Entwicklung

Königsmühle Seelenfeld in Petershagen

Windmühle Südhemmern in Hille

Radweg-Zeichen

des Mühlenwesens ab Mitte des 17. Jahrhunderts anschaulich. Und jede einzelne bietet eine erholsame Auszeit vom Alltag: In Müllerhäusern oder Biergärten genießen Sie inmitten wohltuender Landschaft westfälische Spezialitäten. Wer einmal zum Knacken und Rauschen der Mühlenflügel oder zum Klappern des Wasserrades ofenwarmen Butterkuchen genossen hat, wird das gerne bestätigen.

Tourdaten
Tagestour 1: Rundtour, leicht, familienfreundlich ↦ 57,3 km ↓↑ 30 m

Anfahrt mit Bus und Bahn
Bahnhof Minden

Bett + Bike-Betriebe am Weg
Minden
■ Gästehaus Muth, Brückenkopf 4, 0571. 29960 ■ Hotel FairSchlafen, Hermannstr. 46, 0571. 8891990 ■ Victoria Hotel****, Markt 11, 0571. 973100
Petershagen
■ Waldhotel Morhoff***, Forststr. 1, 05707. 93030
■ Jugendgästehaus Petershagen, Mindener Str. 51, 05707. 919690
■ Gasthof Bad Hopfenberg***, Bremer Str. 26, 05707. 29942

Start/Ziel
Kanzlers Weide, 32423 Minden

Highlights
1 Schiffmühle 2 Schachtschleuse 3 Windmühle Hartum 4 Windmühle Südhemmern 5 Greftmühle Nordhemmern 6 Großenheider Königsmühle 7 Wegholmer Mühle 8 Meßlinger Mühle 9 Büschingsmühle 10 Westfälisches Storchenmuseum 11 Valentinsmühle

Touristinformation
Mühlenkreis Minden-Lübbecke | Portastr. 13
32423 Minden | Tel. 0571. 80 72 31 70
info@muehlenkreis.de
→ **www.muehlenkreis.de**
→ **www.teutoburgerwald.de/muehlenroute**

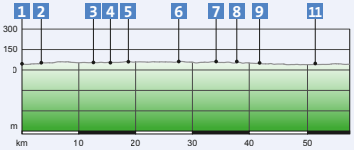

MINDEN

STERNTOUR 2 – POTTS PARK

Weserbrücke in Minden

Preußen, Zechen und Familienspaß

Vom Preußenmuseum und dem historischen Garnisonslazarett führt diese Familien-Tour zum potts park, dem Freizeitpark zum Mitmachen und Staunen. Unterwegs entdecken Sie eine Windmühle und Zeugnisse der Mindener Bergbau-Geschichte.

Kurz nach dem Start am Busbahnhof Minden erreichen Sie den Simeonsplatz mit dem beeindruckenden Preußenmuseum und dem historischen Lazarett. Die Ausstellung hinter der klassizistischen Fassade erinnert an die Zeit, als Minden preußische Garnisonsstadt war. Ein spannender Kontrast: Gleich nebenan steht ein zeitgenössischer Bau des bekannten Tessiner Architekten Mario Botta. Ein weiterer Stopp lohnt an der Hummelbecker Windmühle – vielleicht haben Sie Glück und erleben einen der Mahl- und Backtage. Dann sollten Sie unbedingt Kuchen und Brot kosten. Ihr Ziel ist das historische Bergwerksgelände, auf dem heute potts park außergewöhnliche Attraktionen bietet. Zum Beispiel eine Riesenwohnung, in der Erwachsene den Alltag aus der Perspektive eines Kleinkindes erleben. Die Dauerausstellung Terra Phänomenalis macht naturwissenschaftliche Phänomene nachvollziehbar. Wer mag, radelt anschließend eine rund sieben Kilometer lange Tour am Wiehengebirge entlang zurück in die Stadt.

potts park

Hummelbecker Mühle

Tourdaten
Streckentour, mittelschwer, familienfreundlich
↦ 9 km ↓ 3 m ↑ 43 m

Start/Ziel
Start: ZOB Minden, Lindenstraße nahe Rathaustiefgarage und kostenfreiem Großraumparkplatz Kanzlers Weide
Ziel: potts park Minden, Bergkirchener Str. 99, 32429 Minden

Anfahrt mit Bus und Bahn
Bahnhof Minden, ZOB Minden

Highlights
1 LWL Preußenmuseum
2 Hummelbecker Mühle
3 potts park Minden

Touristinformation
Minden Marketing GmbH – Tourist Information
Domstr. 2 | 32423 Minden
Tel. 0571. 8 29 06 59 | info@mindenmarketing.de
→ **www.minden-erleben.de**
→ **www.teutoburgerwald.de/preussen-zechen-familienspass**

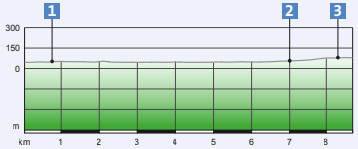

ESPELKAMP

DEUTSCHES AUTOMATENMUSEUM AUF SCHLOSS BENKHAUSEN

Roboterband im Deutschen Automatenmuseum

Entdecken. Erinnern. Erleben.

Rund 1.800 historische Münzautomaten aus den Jahren 1888 bis 1977 umfasst die Sammlung der Unternehmerfamilie Gauselmann. Die 200 spektakulärsten Exemplare sehen Sie auf Schloss Benkhausen. Erleben Sie die faszinierende Vielfalt münzbetriebener Automaten.

Eine Mark kostete das Flipper-Spiel, ein paar Groschen das Lieblingslied aus der Musikbox. Andere Automaten verkauften Schokolade, sagten die Zukunft voraus oder versprachen das große Glück und galten doch als einarmige Banditen. Neben solchen bekannten Münzautomaten, die heute kostbare Raritäten sind, zeigt die Ausstellung auch seltene und ausgefallene Stücke wie pneumatische Klaviere. Die Geräte sind zudem echte Hingucker und vermitteln imposante Eindrücke von Designtrends, technischen Entwicklungen und der Handwerkskunst vergangener Jahrzehnte. Nicht zuletzt hat die Ausstellung einen enormen nostalgischen Reiz: Viele Besucherinnen und Besucher erkennen ihren Lieblingsflipper oder die alte Musikbox wieder – und würden am liebsten nochmal eine Münze einwerfen. Bei einer Führung lernen Sie die einzigartige Ausstellung von Münzautomaten aus aller Welt kennen. Nehmen Sie sich anschließend noch Zeit für den wunderschönen Landschaftsgarten von Schloss Benkhausen und für eine Pause im Café „Die Rentei“.

Schloss Benkhausen

DEUTSCHES AUTOMATEN MUSEUM
SAMMLUNG GAUSELMANN

Das „Deutsches Automatenmuseum“ mit Schloss Benkhausen liegt direkt bzw. nah an den Routen:

- Weser-Lippe-Route
- Radz-Fatz-Herrenhäuser-Tour
- Mühlenroute
- LandArt-Route

Navigationsadresse
Neustadtstr. 40, 32339 Espelkamp

Informationen
Deutsches Automatenmuseum
auf Schloss Benkhausen
Schlossallee 1 | 32339 Espelkamp
Tel. 05743. 9 31 82 22
info@deutsches-automatenmuseum.de
→ **www.deutsches-automatenmuseum.de**

BAD OEYNHAUSEN

RADTOUR BAD OEYNHAUSEN – MINDEN

Angebote und Preise gültig Jan. bis Dez. 2019
(wenn nicht anders angegeben)

Radweg-Zeichen

Kurpark Bad Oeynhausen

Kurz-Kreuzfahrt, Varieté und Wege an der Weser

Eine Radtour am Weserbogen, eine Kurz-Kreuzfahrt durch das Wasserstraßenkreuz Minden, ein festlicher Varieté-Abend im GOP – genießen Sie Natur, Kultur und Geschichte während Ihres Kurzurlaubs in Bad Oeynhausen.

Weser-Radweg und Else-Werre-Radweg sind die Hauptrouten eines dicht geknüpften und gut ausgebauten Radwegenetzes, auf dem Sie nach Lust und Laune das mondäne Staatsbad Bad Oeynhausen und die reizvolle Umgebung erkunden können. Etwa den Weserdurchbruch durch Wiehen- und Wesergebirge zu Füßen des bekannten Kaiser-Wilhelm-Denkmals. Oder das Wasserstraßenkreuz in Minden. Erleben Sie das technische Denkmal bei einer Schifffahrt auf und unter der Mittellandkanal-Brücke über die Weser. Aber vergessen Sie die Zeit nicht: Denn für die Abend-Vorstellung sind Plätze im GOP Varieté-Theater reserviert.

Inklusivleistungen

- 2 Übernachtungen inkl. Frühstück
- Radwanderkarte (pro Zimmer)
- Kanal-Weser-Rundfahrt mit der Mindener Fahrgastschifffahrt (ca. 1:45 h)
- Eintritt ins GOP Bad Oeynhausen
- Gastkarte / Kurtaxe
- „Kulturtasche“ mit Informationen rund um Bad Oeynhausen & kleiner Überraschung

Buchungszeitraum: April bis Oktober,
Anreisetage: Do. / Fr. / Sa.
Buchung auf Anfrage und nach Verfügbarkeit.

ab € 159,– p.P. im DZ

Veranstalter und Buchung

Staatsbad Bad Oeynhausen GmbH
Im Kurpark, 32545 Bad Oeynhausen
Tel. 05731. 1300
staatsbad@badoeynhausen.de
→ **www.staatsbad-oeynhausen.de**
→ **www.teutoburgerwald.de/radtour-bad-oeynhausen-minden**

Tourdaten

Streckentour (Hin- und Rückfahrt), leicht
↦ 44 km ↓↑ 137 m

Bett + Bike-Betriebe am Weg

Bad Oeynhausen + Minden
Bett + Bike-Betriebe sind auf der Website www.bettundbike.de aufgeführt.

Highlights

1. Kurpark Bad Oeynhausen
2. Kaiser-Wilhelm-Denkmal an der Porta Westfalica
3. Historische Schiffmühle
4. Mindener Dom
5. Wasserstraßenkreuz Minden

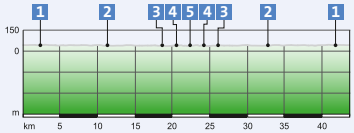

PETERSHAGEN UND LAGE

GLASHÜTTE GERNHEIM UND ZIEGELEIMUSEUM LAGE

Glashütte Gernheim

Traditionelles Handwerk in spannenden Industriedenkmälern

Eine historische Ziegelei mit komplett erhaltenem Inventar und ein fast 200 Jahre alter Glasturm, in dem bis heute das traditionelle Handwerk gepflegt wird, gehören zu den reizvollsten Zielen für Radfahrer im Lipperland und an der Weser.

Im Gernheimer Glasturm von 1826, einem der letzten erhaltenen Gebäude dieser Art, erleben Sie täglich, wie die Glasmacher aus glühender Masse mit Pfeife, Holzform und Schere Gefäße herstellen. Einen Streifzug durch 700 Jahre Glasgeschichte unternehmen Sie im frühindustriellen Fabrikdorf mit den ältesten Arbeiterhäusern Westfalens, dem Fabrikantenhaus und der Korbflechterei.

Glasmacher

Das Herzstück des Ziegeleimuseums bilden die historischen Fabrikgebäude am Stadtrand von Lage. In Ausstellungen lernen Sie die Geschichte des Ziegels und den Alltag der Zieglerfamilien kennen.

Handstrichziegelei

Bahn im Ziegeleimuseum Lage

Außerdem können Sie selbst Hand anlegen und Ihren eigenen Ziegel herstellen. An jedem ersten Sonntag der Monate von April bis Oktober erkunden Sie in der historischen Feldbahn das weitläufige Gelände.

Beide Museen des Landschaftsverbands Westfalen-Lippe bieten Radfahrern einen umfassenden Service mit Fahrradständern, Reparaturset, Leihschloss, Radkarten, Unterkunftsverzeichnissen, Picknickplätzen und Museumsshops.

Tourdaten
Die Glashütte Gernheim liegt 400 Meter entfernt vom Weser-Radweg, das Ziegeleimuseum direkt an der Fürstenroute, der BahnRadRoute Weser-Lippe und der Ziegelroute.

Weitere Informationen
LWL-Industriemuseum
Westfälisches Landesmuseum für Industriekultur:
→ **www.lwl-industriemuseum.de**

Glashütte Gernheim
Gernheim 12 | 32469 Petershagen
Tel. 05707. 9 31 10
glashuette-gernheim@lwl.org

Ziegeleimuseum Lage
Sprikernheide 77 | 32791 Lage
Tel. 05232. 9 49 00
ziegelei-lage@lwl.org

LWL-FREILICHTMUSEUM DETMOLD

VON FACHWERK ZU FACHWERK

Kappenwindmühle im LWL-Freilichtmuseum Detmold

Von Detmolds Altstadt zum Freilichtmuseum

Die familienfreundliche Radtour vom Bahnhof durch den historischen Kern Detmolds und zum LWL-Freilichtmuseum ist zwar kaum zwölf Kilometer lang. Dennoch sollten Sie den ganzen Tag einplanen, denn es gibt unterwegs eine ganze Menge zu erleben.

Allein in der lebendigen Detmolder Altstadt finden Sie rund 400 wunderschöne Baudenkmäler, darunter das fürstliche Residenzschloss, das sich bei geführten Rundgängen besichtigen lässt. Auf aussichtsreichen Wegen erreichen Sie das LWL-Freilichtmuseum, das größte seiner Art in Deutschland. Ihr Radweg führt um das Museum herum zum Eingang, sodass Sie bereits vorab einen Eindruck von seinen Ausmaßen erhalten: Auf mehr als 90 Hektar zeigt es 120 Fachwerkgebäude. Hinter historischen Fassaden erleben Sie aktive Werkstätten. Sie schauen dem Fotografen im Atelier über die Schulter, erleben den Schmied,

Dorfteich im LWL-Freilichtmuseum Detmold

den Bäcker oder den Töpfer bei der Arbeit. Zudem lohnen Blicke in die Gärten, in denen alte, regionale Nutzpflanzen gedeihen. Auch zur Erhaltung seltener Haustierrassen wie der Senner Pferde, des Siegerländer Rotviehs oder der Lippegänse trägt das Freilichtmuseum bei. Der letzte Abschnitt Ihrer Route führt Sie zurück zum Bahnhof, sodass Sie bequem wieder nach Hause kommen.

Tourdaten
Rundtour,
familienfreundlich
↦ 11,6 km ↓↑ 68 m

Start/Ziel
Bahnhof Detmold, Bahnhofstr., 32756 Detmold;
Parkplatz: Kronenplatz, Arminstr. 18, 32756 Detmold

Anfahrt mit Bus und Bahn
Tourstart und -ende am Bahnhof Detmold, Anreise auch per Bus möglich.

Highlights
1 Historische Innenstadt
2 LWL-Freilichtmuseum Detmold
3 Palaisgarten
4 Landestheater Detmold

Touristinformation
LWL-Freilichtmuseum Detmold
Krummes Haus | 32760 Detmold
Tel. 05231. 70 61 04 | infobuero.detmold@lwl.org
→ **www.lwl-freilichtmuseum-detmold.de**
→ **www.teutoburgerwald.de/geschichte-erleben**

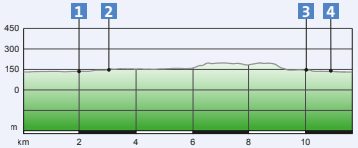

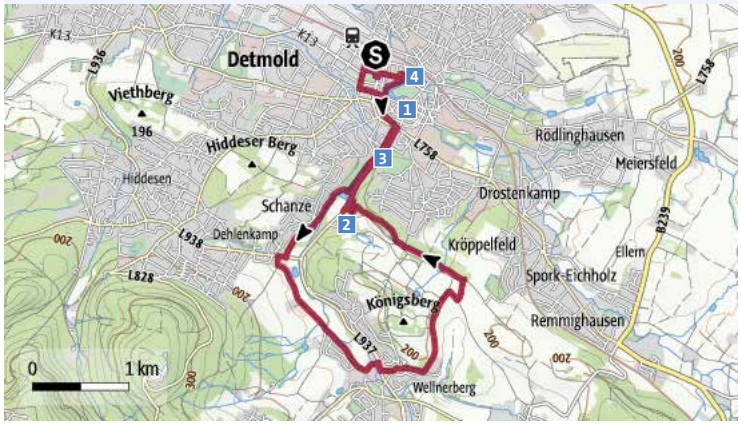

GARTENSCHAUPARK RIETBERG

GENUSSROUTE

Hexenhäuschen im Gartenschaupark

Schiefer Turm und Hexenhäuschen

Westfälische Gastlichkeit sowie Natur- und Kulturgenuss entlang der Ems stehen bei der Genussroute zwischen Delbrück und Rietberg im Mittelpunkt. Den erlebnisreichen Tag im Sattel krönt eine urig-gemütliche Übernachtung im Hexenhäuschen oder Camping Pod.

Vielerorts genießen Sie in Bauernhofcafés regionale Spezialitäten, im Frühsommer etwa Spargel mit Knochenschinken. Rund ums Jahr schmeckt das Steinofenbrot im „Gastlichen Dorf“, einer Hofanlage aus dem 16. Jahrhundert. In Delbrück staunen Sie über den Kirchturm, der im Laufe der Jahrhunderte die Senkrechte verließ. Rund um den schiefen Turm ist der geschlossene Kirchring mit Fachwerkhäusern komplett erhalten. In Rietberg lassen Sie sich von der der Schönheit des Gartenschauparks rund um die Seenlandschaft beeindrucken und von der historischen Pracht der ehemaligen Grafschaftsresidenz im Stadtkern.

Radweg-Zeichen

Angebote und Preise
gültig Jan. bis Dez. 2019
(wenn nicht anders angegeben)

Inklusivleistungen

- 1 Übernachtung in einem Camping Pod oder Hexenhäuschen im Gartenschaupark Rietberg mit Frühstück im ****Lind Hotel an der Ems
- Eintritt & Nutzung des Gartenschauparks für die Dauer des Aufenthalts
- Fahrradkarte Kreis Gütersloh / Stadt Bielefeld
- detaillierte Routenbeschreibung der Genussroute
- Infomaterial zu den Städten Rietberg und Delbrück
- weitere Leistungen (wie z. B. Stadt- oder Parkführungen) auf Anfrage

Buchungszeitraum: Mitte April bis Ende September

Veranstalter und Buchung

Gartenschaupark Rietberg GmbH
Rathausstr. 36 | 33397 Rietberg
Tel. 05244-98 62 01 oder 05244. 98 62 94
tourismus@stadt-rietberg.de
→ **www.rietberg.de**
→ **www.teutoburgerwald.de/genussroute**

€ 59,– p.P.

Tourdaten

Rundtour, familienfreundlich
↦ 77,6 km ↓ 106 m ↑ 141 m

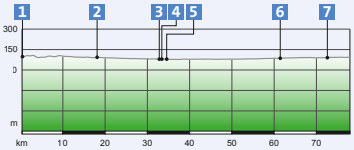

Start/Ziel

Parkplatz am Wiemenkamp,
Boker Str., Delbrück

Highlights

1 Historischer Stadtkern Delbrück
2 Steinhorster Becken
3 Gartenschaupark
4 Historischer Stadtkern Rietberg
5 Bibeldorf Rietberg
6 Gastliches Dorf
7 Römerlager Anreppen

RADURLAUB

SCHNUPPER-RADELN AN DER EMS

Mühlräder in Rheda-Wiedenbrück

Kurze Touren auf sieben Fernwegen

Rheda-Wiedenbrück ist Treffpunkt vieler Radurlauber. Denn in dem historischen Städtchen an der Ems kreuzen sich sieben beliebte Themen- und Fernradwege. Testen Sie einige der schönsten Etappen während eines Schnupper-Wochenendes.

Mit einem Drei-Gänge-Menü verwöhnt Sie das Vier-Sterne-Hotel Sonne, zertifizierter Bett & Bike-Betrieb, nach Ihrer Anreise am Freitagabend. Den Samstag genießen Sie im Sattel Ihrer Leihräder: Unternehmen Sie eine ausgedehnte Radtour auf einer der beliebten Fahrrad-Routen, die sich in Rheda-Wiedenbrück kreuzen. Bei der Streckenplanung hilft das Team der Flora Westfalica – gerne auch mit komplettem Routenplan. Lassen Sie den Tag geruhsam ausklingen – zum Beispiel mit einem Bummel durch die malerische Altstadt oder dem Besuch der hauseigenen Sauna Ihres Hotels. Vor Ihrer Heimreise ist nach dem Frühstück noch Zeit für eine kleine Spritztour.

Wasserschloss Rheda

Angebote und Preise gültig Jan. bis Dez. 2019
(wenn nicht anders angegeben)

Inklusivleistungen
- 2 Übernachtungen inkl. Frühstück und Minibar im 4-Sterne-Hotel Sonne
- Saunanutzung und Bademantel inklusive
- Drei-Gänge-Menü am Ankunftsabend
- Leihrad für 3 Tage
- Stadtplan und Fahrradkarte
- ausgearbeitete Tourenvorschläge

€ 119,– p.P. im DZ

Veranstalter und Buchung
Flora Westfalica GmbH
Rathausplatz 8-10 | 33378 Rheda-Wiedenbrück
Tel. 05242. 9 30 10
info@flora-westfalica.de
→ **www.flora-westfalica.de**
→ **www.radroute-historische-stadtkerne.de**
→ **www.teutoburgerwald.de/historische-stadtkerne**

Tourdaten
Streckentour, leicht

Highlights
1 Wasserschloss Rheda
2 Flora-Westfalica-Park
3 Museum „Wiedenbrücker Schule“
4 Historischer Stadtkern Wiedenbrück
5 Weberhaus Gütersloh
6 Kunsthalle Bielefeld

Bett + Bike-Betriebe am Weg
Rheda-Wiedenbrück
Bett + Bike-Betriebe sind auf der Website www.bettundbike.de aufgeführt.

Historische Stadtkerne
Etappe Füchtorf bis Rietberg ↦ 61,8 km
Höhenmeter: ↓ 94 m ↑ 110 m

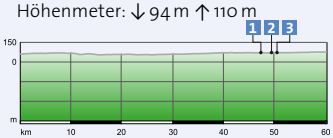

BRR Hellweg-Weser
Etappe Rheda-Wiedenbrück – Bielefeld
↦ 77,3 km | Höhenmeter: ↓ 164 m ↑ 207 m

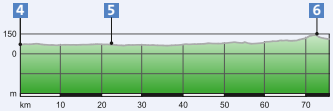

GÜTERSLOH

MIT KIND UND KEGEL (SÜDSCHLEIFE)

Botanischer Garten Gütersloh

Gemütliche Tour durch Stadt und Natur

Stadt, Land und die ganz besondere Begegnung mit dem Fluss: Auf der Südschleife der familienfreundlichen „Kind und Kegel"-Tour lernen Sie einige interessante Kapitel der Gütersloher Geschichte kennen und genießen die Stadt im Grünen.

Los geht es an der Weberei, einem Baudenkmal der westfälischen Industriegeschichte und ein modernes Kulturzentrum zugleich. Zunächst führt der Weg aus der Stadt hinaus und zum traditionsreichen Wapelbad. Seinen Namen verdankt es dem Flüsschen, in dessen Wasser schon viele Gütersloher das Schwimmen lernten. Das Café des nahen Kiebitzhofs bietet die erste gute Gelegenheit für eine Pause, die zweite erreichen Sie im Stadtpark: das Palmenhaus-Café. Nehmen Sie sich Zeit für den mehrfach ausgezeichneten Botanischen Garten. Im Geruchstunnel des Künstlers Olafur Eliasson treffen zarte Rosendüfte auf würzige Kräuteraromen, im Apothekergarten lernen Sie mehr als 100 Arzneipflanzen kennen. Wer noch mehr Abwechslung sucht, findet sie bei einer Partie Minigolf. Bevor es über den Alten Kirchplatz, das historische Herz der Stadt, zur Weberei zurückgeht, bietet das flache Wasser des Parkbades eine weitere Gelegenheit für eine angenehme Abkühlung.

Weberei Gütersloh

Parkbad Gütersloh

Radweg-Zeichen

Tourdaten
Rundtour, leicht, familienfreundlich
↦ 14 km ↓↑ 21 m

Start/Ziel
Die Weberei, Bogenstr. 1–8, 33330 Gütersloh

Highlights
1 Wapelbad
2 Stadtpark und Botanischer Garten
3 Parkbad

Anfahrt mit Bus und Bahn
Bahnhof Gütersloh, Willy-Brandt-Platz 2, 33330 Gütersloh

Bett + Bike-Betriebe am Weg
Gütersloh
- Hotel Restaurant Altdeutscher Hof Beckord, Carl-Bertelsmann-Str. 208, 05241. 917020
- Ringhotel und Restaurant Appelbaum****, Neuenkirchener Str. 59, 05241. 95510

Touristinformation
Gütersloh Marketing GmbH
Berliner Str. 63 | 33330 Gütersloh
Tel. 05241. 21 13 60 | info@guetersloh-marketing.de
→ **www.guetersloh-marketing.de**
→ **www.teutoburgerwald.de/mit-kind-und-kegel**

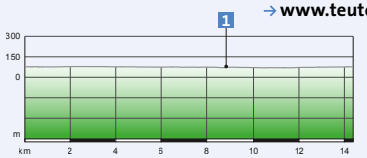

PADERBORNER LAND

PADERBORNER LAND ROUTE

Steinhorster Becken

Ausgezeichneter Rad-Genuss

Wewelsburg, Emsquelle, das Drei-Hasen-Fenster im Paderborner Dom, die Sanddünen der Senne … Auf 252 abwechslungsreichen Kilometern erschließt der vom ADFC prämierte Rundkurs die bekannten Sehenswürdigkeiten rund um die Kaiser- und Bischofsstadt Paderborn.

Erleben Sie zudem die landschaftliche Vielfalt der Region. Zuerst genießen Sie auf steigungsfreien Wegen zwischen den Quellen der Ems, der Lippe und der Pader die Heidelandschaft der Senne und die Baudenkmäler der 1.200 Jahre alten Stadt Paderborn. Über Bad Lippspringe fahren Sie dann Richtung Eggegebirge und zum Altenbekener Viadukt, der längsten Kalksandsteinbrücke Europas. Schroffe Felsen und tiefe Wälder prägen hier das Bild. Vorbei am Kloster Dalheim mit seiner einzigartigen Ausstellung zur Klosterkultur erleben Sie bei Bad Wünnenberg und an der Aabach-Talsperre den Übergang zur lieblichen Hügellandschaft des nördlichen Sauerlandes. Ein weiterer Szenenwechsel: Entlang der Karstflüsse auf der Paderborner Hochfläche entdecken Sie die dreieckige Wewelsburg bei Büren und den schiefen Kirchturm von Delbrück.

Schloß Neuhaus

Wewelsburg

Radweg-Zeichen

Gemeinsam ist allen Etappen: Die Tour auf separaten Radwegen trifft kaum jemals auf Autoverkehr – dafür jedoch allerorts auf westfälische Gastlichkeit.

Tourdaten
Rundtour, mittel
↦ 252 km
(Abkürzungen möglich)
↓ 1.300 m ↑ 1.300 m

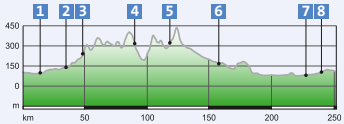

Start/Ziel
Hövelhof (empfohlen)

Highlights
1 Schloß Neuhaus
2 Lippequelle
3 Großer Viadukt Altenbeken
4 Kloster Dalheim
5 Aabach-Talsperre
6 Wewelsburg
7 Steinhorster Becken
8 Emsquelle

Touristinformation
Touristikzentrale
Paderborner Land e.V.
Königstr. 16
33142 Büren
Tel. 05251.3 08 -81 11
info@paderborner-land.de
→ **www.paderbornerlandroute.de**
→ **www.paderborner-land.de**
→ **www.teutoburgerwald.de/paderbornerland-route**

Bett + Bike-Betriebe: siehe Seite 61

PADERBORN

PADERBORNER SEENTOUR

Lippesee

Ein Weg, zwei Räder, sieben Seen

Sieben Seen rund um Schloß Neuhaus verknüpft die Paderborner Seentour. Steigungsfrei, mit zahlreichen Spielplätzen, Biergärten und einem Badestrand bietet Ihnen der Rundkurs großartige Bedingungen für einen Familienausflug.

Nördlich der Paderborner Altstadt, in der Ihre Tour beginnt, erstreckt sich rund um Schloß Neuhaus eine facettenreiche Wasserlandschaft: Das Naherholungsgebiet Fischteiche, die naturnahen Talleseen, der Waldsee, der Habichtsee, der kleine Thuner See und der große Lippesee sowie der Padersee bilden die spiegelnde Kulisse Ihres Ausflugs. Hinzu kommen die Flüsse Lippe, Pader und Alme. Zwischen ihren Läufen liegt der Park rund um das Weserrenaissance-Schloss Neuhaus fast wie eine Insel. Die Paderborner Seentour verläuft nahezu steigungsfrei und ist daher auch für Familien mit Kindern bestens geeignet. Zahlreiche Kinderspielplätze, der beliebte Neuhäuser Schloß- und Auenpark sowie ein Fahrrad-Geländeparcours liegen direkt am Weg.

Habichtsee

Tourdaten
Rundtour, leicht ↦ 26 km ↓↑ 60 m

Touristinformation
Tourist Information Paderborn
Marienplatz 2a | 33098 Paderborn
Tel. 05251 882980
tourist-info@paderborn.de
→ **www.paderborn.de/radfahren**
→ **www.teutoburgerwald.de/paderborner-seentour**

Radweg-Zeichen

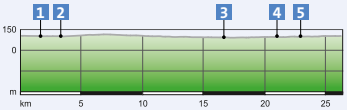

Highlights
1 Heinz Nixdorf MuseumsForum
2 Fischteiche
3 Lippesee
4 Schloß Neuhaus mit Barockgarten
5 Padersee

Start/Ziel
Maspernplatz, Paderborn

Bett + Bike-Betriebe am Weg und im Paderborner Land

Paderborn
■Best Western Plus Arosa Hotel****, Westernmauer 38, 05251.1280 ■Galerie-Hotel***S, Bachstr. 1, 05251. 12240 ■Gasthof Meermeier, Ostenländer Str. 5, 05254. 5423 ■Hotel Kaup***, Aldegreverstr. 29, 05251.36633 ■Hotel Restaurant Gerold***, Dr.-Rörig-Damm 170, 05251. 14450 ■Hotel zur Mühle ***S, Mühlenstr. 2, 05251. 10750 ■Jugendherberge Paderborn, Meinwerkstr. 16, 05251. 22055 ■Landhaus Jägerkrug***, Scharmeder Str. 165, 05254. 95440 ■Südhotel Paderborn, Borchener Str. 23, 05251. 779820

Altenbeken
■Haus am Rehberg, Am Siep 55, 05255. 6164 ■Hotel Mertens**Superior, Christian-Schütze-Str. 1, 05255. 207

Bad Wünnenberg
■Landgasthof Kaiser, Hauptstr. 42, 02953. 407

Borchen
■Hotel-Restaurant Pfeffermühle***, Paderborner Str. 66, 05251. 540060 ■Pension Zum Altenautal, Im Winkel 11, 05292. 331

Büren
■Hotel Ackfeld, Bertholdstr. 9, 02951. 2204 ■Jugendherberge Wewelsburg, Burgwall 17, 02955. 6155

Delbrück
■Haus Delbrück, Frankenweg 1, 05250. 970747 ■Hotel Gasthaus Appel Krug***, Oststr. 11, 05250. 97890 ■Hotel-Landrestaurant Schnittker***, Schöninger Str. 88, 05250. 8666

Hövelhof
■Gasthof Kersting, Sennestr. 95, 05257. 940313 ■Gasthaus Spieker, Detmolder Str. 86, 05257. 2222 ■Hotel Garni Zum Grünen Baum, Gütersloher Str. 71, 05257. 9773770 ■Hotel-Gasthof Brink, Allee 38, 05257. 3223 ■Hotel-Restaurant Piärdestall, Gütersloher Str. 245, 05257. 2244 ■Hotel Victoria***, Bahnhofstr. 35, 05257. 93770 ■Landhaus-Pension Göke, Am Haustenbach 123, 05257. 2836

Lichtenau
■Landgasthof Schäfers G***, Schulstr. 6-10, 05295. 418

RADURLAUB

RADEL MAL DURCHS NETHETAL

Angebote und Preise gültig Jan. bis Dez. 2019
(wenn nicht anders angegeben)

Radweg-Zeichen

R 2

Gräflicher Park Bad Driburg

Inklusivleistungen
- 2 Übernachtungen inkl. Frühstück (HP auf Wunsch)
- 1 E-Bike für einen Tag
- 1 Aufenthalt in der Driburg Therme (Bad & Sauna / 3,5 h)

Veranstalter:
Kur- und Verkehrsverein Bad Driburg e.V.
Am Rathausplatz 2 | 33014 Bad Driburg

Informationen und Buchung
Bad Driburger Touristik GmbH
Lange Str. 140 | 33014 Bad Driburg
Tel.: 05253. 9 89 40 | info@bad-driburg.com
→ **www.bad-driburg.com**
→ **www.teutoburgerwald.de/radel-mal-durchs-nethetal**

ab € 109,– p.P. im DZ

Vom Teutoburger Wald zur Weser – mit dem E-Bike durchs Kulturland

An den Ufern der Nethe und der Weser radeln Sie geruhsam und doppelt entspannt von Bad Driburg nach Höxter. Denn das Arrangement „Vom Teutoburger Wald zur Weser“ umfasst sowohl die Nutzung eines E-Bikes als auch die Erholung in der Driburg Therme.

Fernab des Autoverkehrs genießen Sie die Landschaft zwischen Teutoburger Wald und Weser. Der Weg von Bad Driburg nach Höxter führt leicht bergab durchs Tal der Nethe und auf einem kurzen Stück entlang der Weser. Für den Rückweg nutzen Sie wahlweise die Bahn – oder den eingebauten Rückenwind Ihres Elektro-Fahrrads. So bleibt Ihnen genügend Zeit, die Fachwerkstadt Höxter mit dem UNESCO-Welterbe Corvey zu erkunden.

In Bad Driburg gönnen Sie sich ein Bad und einen Saunagang in der Driburg Therme. Und vor allem einen Bummel durch den herrlichen Gräflichen Park, einen Ankergarten des Europäischen Gartennetzwerks.

Tourdaten
Flussradweg, mittel
↦ 41 km ↓ 288 m ↑ 171 m

Bett + Bike-Betriebe am Weg
Bad Driburg
- Hotel „Zum braunen Hirschen“, Lange Str. 70, 05253. 22 20
- Jugendherberge Bad Driburg, Schirrmannweg 1, 05253. 25 70

Highlights
1 Gräflicher Park Bad Driburg
2 Hansestadt Brakel 3 Steinterrassen an der Nethemündung mit dem „Reich der Prachtlibellen“ 4 Fachwerkstadt Höxter mit historischem Rathaus
5 UNESCO-Welterbe Corvey

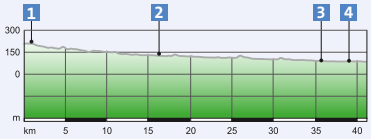

KULTURLAND KREIS HÖXTER

KLOSTER-GARTEN-ROUTE

Schlosspark Gehrden

Pilgern auf zwei Rädern

Steinerne Zeugen und historische Gärten: Im Kulturland Kreis Höxter entdecken Sie 75 klösterliche Einrichtungen, die stets beides sind: Kulturschätze und Orte der Andacht und Inspiration. Erleben Sie Geschichte und erfahren Sie innere Einkehr.

Das klösterliche Erbe ist eingebettet zwischen Weser, Egge und Teutoburger Wald. Wie stark Ordensbrüder und -schwestern die Region im Laufe der Jahrhunderte und bis heute prägen, sehen Sie entlang der 310 km langen Route. Ein guter Start: das Besucherzentrum FORUM Abtei in Marienmünster. Von hier fahren Sie zum Kloster Brenkhausen und weiter zum UNESCO-Welterbe Corvey. Nehmen Sie sich Zeit für die unverwechselbaren Gärten. Der HEGGE-Park in Niesen ist stattlich, das Gartenhöfchen mit Meditationsweg der Schwestern vom Zionsberg ist gemütlich, der Schöpfungspfad in Hardehausen weitläufig. Der Garten der Serviam-Schwestern regt die Sinne an und an der alten Abtei Herstelle setzen die Cortenstahl-Hochbeete reizvoll-moderne Akzente. Erleben Sie klösterliche Geschichte, innere Einkehr und tanken Sie neue Kraft für den Alltag.

Radweg-Zeichen

Tourdaten
Mehrtages-/Rundtour, mittelschwer
↦ ca. 310 km ↓ 1534 m ↑ 1544 m

Anfahrt mit Bus und Bahn
Bus R91 von/bis Steinheim (Marienmünster Abtei); Bus R90 von/bis Höxter (Vörden Busbahnhof); ab Halt. Vörden Busbahnhof ca. 10 min per Rad zur Abtei

Start/Ziel
Abtei 5, 37696 Marienmünster
Parkplatz: Besucherzentrum FORUM Abtei

Touristinformation
Kulturland Kreis Höxter
Corveyer Allee 7 | 37671 Höxter
Tel. 05271 974323 | info@kulturland.org
→ **www.kloster-garten-route.de**
→ **www.teutoburgerwald.de/kloster-garten-route**

Highlights
1 FORUM Abtei 2 Kloster Brenkhausen 3 UNESCO-Welterbe Corvey
4 Weidenpalais Rheder
5 Kloster Hardehausen
6 Sinnesgarten Germete
7 Abtei Herstelle 8 Bad Driburg

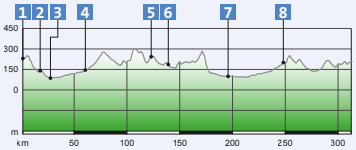

Bett + Bike-Betriebe am Weg

Bad Driburg
■ Hotel „Zum braunen Hirschen", Lange Str. 70, 05253. 2220 ■ Jugendherberge Bad Driburg, Schirrmannweg 1, 05253. 2570

Beverungen
■ Betten-Paradies & Pension Schübeler, Lange Str. 28, 05273. 21881 ■ Hotel-Pension Fisch, Herrenbruchstr. 2, 05273. 6707 ■ Pension zum Mönchsgarten, Mönchsgarten 2, 05273. 36036 ■ Restaurant Forsthof, Alter Postweg 1, 05273. 38970

Brakel
■ Pension Haus Gisela, Gartenring 2, 05272. 8565

Höxter
■ Flair Hotel Stadt Höxter***, Uferstr. 4, 05271. 69790 ■ Gasthaus Bäckerei Driehorst, Pyrmonter Str. 37, 05271. 2301 ■ Hotel Corveyer Hof, Westerbachstr. 29, 05271. 97710 ■ Hotel Höxter am Jakobsweg, Hauptstr. 24, 05278. 252 ■ Ringhotel Niedersachsen****, Grubestr. 3 – 7, 05271. 6880 ■ Weser-Aktivhotel Corvey, Corvey 1, 05271. 6946866 ■ Wesercamping Höxter, Sportzentrum 4, 05271. 2589

Marienmünster-Bredenborn
■ Hotel-Restaurant Germanenhof***, Heideweg 26, 05276. 224

Steinheim/Westfalen
■ Hotel Stadt Steinheim, Bahnhofsallee 16, 0800. 2011007 ■ Natur-Camping Eichholz, Laakeweg 18, 05233. 383545

Warburg
■ Hotel Gasthof Rose***, Briloner Str. 1, 05642. 8372 ■ Hotel ten Hoopen***, Zum Kurgarten 24, 05641. 8483 ■ Pension Franzbäcker, Bahnhofstr. 35, 05641. 7459211 ■ Pension und Hotel FAMOS Schlafen, Kriminixstr. 24, 05641. 7453000 ■ Warburg Hostel, Hinter der Mauer Nord 2, 05641. 7462680 ■ Zeltplatz „Abenteuerland", Zur Regentenhöhe 15, 05642. 99800

NIEHEIM

IM REICH DES GRÜNEN KÖNIGS

Nieheimer Flechthecken

Wetterfrosch & westfälische Gastlichkeit

Mit ihren Flechthecken, den uralten Kopfweiden und den naturnahen Flussläufen der Emmer und Beber wirkt die Landschaft zwischen den hübschen Städten Steinheim und Nieheim fast wie die Kulisse für ein Märchen – Froschkönig inklusive.

Denn die alte Kulturlandschaft entlang der Emmer ist die Heimat zahlreicher Amphibien. Dazu zählt der Laubfrosch, den man als „Wetterfrosch“ oder als „Froschkönig“ aus Grimms Märchen kennt. In freier Wildbahn ist er selten geworden, doch mit etwas Glück entdecken Sie das leuchtend grüne Tier im Tal der Beber, einem Emmer-Zufluss. Vor allem in den alten Gruben des einstigen Ton-Abbaus finden die kleinen Lurche mit der lauten Stimme ideale Laichgewässer.

Rastplatz beim Frosch

Neben den Auen prägen vor allem die „Nieheimer Flechthecken“ das Landschaftsbild. Die alte Tradition, Weiden kunstvoll zu verknoten und als lebende Zäune zu nutzen, wird hier bewahrt und fortgeführt.

Westfalen Culinarium

Radweg-Zeichen

Erlesene Natur

Das fand Anerkennung: Seit 2018 zählen die Flechthecken zum bundesweiten immateriellen Kulturerbe. Wer vom Radeln Hunger bekommt, stillt ihn am besten im Westfalen Culinarium. In vier Museen lernen Sie hier die regionalen Lebensmittel Käse, Schinken, Brot, Bier und Schnaps kennen, in der Museums-Gastronomie kosten Sie davon.

Tourdaten
Rundtour, mittelschwer, familienfreundlich
↦ 26 km ↓ 170 m ↑ 170 m

Start/Ziel
Start: Westfalen Culinarium, 33039 Nieheim
Ziel: Bahnhof, 32839 Steinheim

Anfahrt mit Bus und Bahn
Bahnhof Steinheim, Buslinie R83 Nieheim-Steinheim

Highlights
1 Westfalen Culinarium 2 Sackmuseum
3 Tongruben 4 Fluss-Auen
5 Möbelmuseum Steinheim

Touristinformation
Tourismusbüro im Westfalen Culinarium
Lange Str. 12 | 33039 Nieheim
Tel. 05274. 8304 | tourismus@nieheim.de
→ **www.nieheim.de**
→ **www.erlesene-natur.de**
→ **www.teutoburgerwald.de/im-reich-des-koenigs**

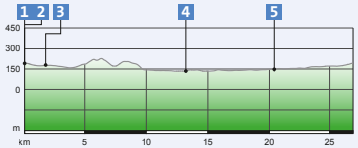

WILLEBADESSEN

EGGEROUTE

Furt Helmerte

Wild, Wasser und weite Blicke

Quellen und Bäche, ein Wildgehege und eine 1.000-jährige Eiche, weite Blicke vom Eggekamm und tiefe Wälder – rund um Willebadessen erleben Sie die Natur des Eggegebirges und entdecken imposante Baukunst.

Schloss Willebadessen

Der Rundkurs startet in der Nähe des ehemaligen Benediktinerinnenklosters an der Stadthalle in Willebadessen. Zunächst radeln Sie nach Borlinghausen. Dort passieren Sie das im Weserrenaissancestil erbaute Wasserschloss und gelangen schließlich zur 1.000-jährigen Eiche – ihr gewaltiger Stamm misst elf Meter im Umfang. Von Fölsen zurück nach Willebadessen können Sie – vorbei an der Barockkirche und durch das Nethetal – den direkten Weg nehmen oder die Schleife über Altenheerse mit wunderbaren Ausblicken. Wer Lust hat, radelt noch weiter zum Wildgehege mit Dam- und Rothirschen, Mufflons und weiteren heimischen Tieren. Ihren Blick für Details schärfen

Blick auf Willebadessen

Radweg-Zeichen

Sie auf dem gewässerökologischen Erlebnispfad, der Einblicke in die Tier- und Pflanzenwelt des nassen Elements gewährt. Ganz in der Nähe belohnen Sie sich mit einem großen Schluck Heilwasser aus der „Eggequelle". Apropos Wasser: Ein lohnenswerter Abstecher führt zu den Sieben Quellen. Zurück in Willebadessen ruhen Sie sich im Skulpturenpark oder im Rosengarten aus.

Tourdaten
Rundtour, mittel
↦ 26 km
↓ 296 m ↑ 301 m

Start/Ziel
Stadthalle Willebadessen

Highlights
1 Schloss Willebadessen mit Skulpturenpark
2 Wildgehege

Touristinformation
Stadt Willebadessen
Tourist-Information
Klosterhof 1
34439 Willebadessen
Tel. 05646. 94 20 93
info@willebadessen.de
→ **www.kulturland.org/aktiv/radfahren**
→ **www.teutoburgerwald.de/eggeroute**

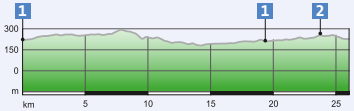

ANZEIGEN

TEUTO_Navigator

// interaktive Urlaubsplanung für den Teutoburger Wald

Umfangreiche Vorschläge für Rad- und Wandertouren und Anregungen für Ausflugsziele finden Sie online im TEUTO_Navigator.

www.teutonavigator.com

TEUTOBURGERWALD

RADFAHREN & ÜBERNACHTEN

+ RADFAHREN + ANKOMMEN + WOHLFÜHLEN + AUSSPANNEN +

Charly's *house*

by FIBONA®

112 ZIMMER
CHARLY'S FRÜHSTÜCKSBUFFET
PLAYGROUND MIT KICKER & BILLARDTISCH
GETRÄNKEAUTOMAT 24/7
PARKPLÄTZE AM HAUS
BARRIEREFREI

GUT ZU WISSEN:
KOSTENFREIES WLAN
FAHRRADPARKPLÄTZE AM HOTEL
NUR 10 FAHRRADMINUTEN IN DIE NATUR DES TEUTOBURGER WALDES
KARTENMATERIAL IM HOTEL VORHANDEN

ÜBERNACHTEN SCHON
AB 59,00 €
IM ZIMMER DER QUEEN-KATEGORIE

RESERVIERUNGEN:
+49 521 923844-0
bielefeld@charlys-house.de

Gern unterbreiten wir Ihnen auch ein Angebot für Gruppen ab 10 Zimmern unter
+49 (0) 521 48958-131 / -132 oder per E-Mail an sales.bielefeld@legere-hotels-online.com

Charly's house Bielefeld | Kavalleriestraße 9 | 33602 Bielefeld | www.charlys-house.de

+ + + + + + + WIR SIND AUCH BEI + + + + + + + +

Hallo Tourist!®

Augmented Reality
Aufregend · Revolutionär · Simpel

Tauchen Sie mit der kostenlosen Hallo Tourist! App in eine neue Printwelt ab, erwecken Sie Bilder zum Leben und entdecken Sie völlig neue Perspektiven!
www.hallo-tourist.eu/fileadmin/ePaper/rr_2018/index.html
www.hallo-tourist.eu/fileadmin/ePaper/oem_2018/index.html
Ein faszinierender Mix aus realer und virtueller Welt.

IMPRESSUM

OstWestfalenLippe
Gesellschaft zur Förderung der Region mbH

FSC www.fsc.org MIX Papier aus verantwortungsvollen Quellen FSC® C109521

Projektteam: Themenmanagement Radfahren im Teutoburger Wald
Herausgeber: OstWestfalenLippe GmbH, Fachbereich Teutoburger Wald Tourismus, Turnerstraße 5–9, 33602 Bielefeld, Tel. 0521. 96733-25, info@teutoburgerwald.de
Konzeption und Redaktion: Teutoburger Wald Tourismus: Ljudmila Morasch, Anna-Verena Haug, Ronald Claaßen **V.i.S.d.P.:** Herbert Weber, Geschäftsführer
Texte: Beteiligte Partner des Themenmanagements Radfahren, redaktion Sell (www.redaktionSell.de) **Gestaltung:** deteringdesign.de **Druck:** Bösmann Medien und Druck GmbH & Co. KG **Titelbild:** Radfahrer in Detmold, Themenmanagement Radfahren Teutoburger Wald, R. Lang **Fotos:** AUbE-Tourismusberatung Bielefeld | A. Meurer | Bad Driburger Touristik GmbH: F. Grawe, U. Reinecke | Bielefeld Marketing GmbH, Topel | Biologische Station Ravensberg | D. Meyer | Deutsches Automatenmuseum | F. Grawe | F. Hasse | F. Middendorf | Gartenschaupark Rietberg GmbH | GesUndTourismus Horn-Bad Meinberg GmbH | Guethenke | infinity GmbH & Co. KG | Interessengemeinschaft EmsRadweg | K. Herzmann | KVG Lippe | Kulturland Kreis Höxter, F. Grawe | Lippe Tourismus & Marketing GmbH | Lippisches Landesmuseum Detmold | LWL-Industriemuseum | LWL / Jähne | LWL / Sanchéz | M. Daerr | Minden Marketing GmbH | M. Miesler | Kooperationsgemeinschaft Römer-Lippe-Route c/o Ruhr Tourismus GmbH | Ortsheimatpfleger U. Pieper | P. Hübbe | S. Prophet | Stadt Borgholzhausen | Stadt Detmold | Stadt Gütersloh | Stadt Lügde | Stadt Nieheim | Stadt Willebadessen, I. Menzel | Teutoburger Wald Tourismus: T. Conrad, D. Ketz, M. Schoberer | Themenmanagement Radfahren Teutoburger Wald: R. Lang, F. Grawe | Tourist Information Paderborn: R. Rohlf, T. Ulonska | Tourismus NRW e.V. | Touristikzentrale Paderborner Land e.V.: M. Fortmeier, R. Rohlf | U. Funke | W. Hedrich **Kartengrundlage:** Outdooractive Kartografie Geoinformationen © Outdooractive © GeoBasis-DE / BKG 2019 **Alle Angaben ohne Gewähr.** Nachdruck von Beiträgen und Abbildungen nur mit Genehmigung des Herausgebers. Gedruckt auf FSC-zertifiziertem Papier.
1. Auflage: 2019